

ATMÓSFERA

7.1.1.1 ZONAS Y AGLOMERACIONES: Análisis autonómico de las zonas y aglomeraciones para evaluación de la calidad del aire, 2014

Comunidad Autónoma	Código de la zona	Nombre de La Zona	Superficie (Km ²)	Población	Tipo de zona	
ANDALUCÍA	ES0104	ZONA INDUSTRIAL DE BAHÍA DE ALGECIRAS	56.475	233.237	No aglom.	
	ES0108	ZONA INDUSTRIAL DE BAILÉN	11.781	18.763	No aglom.	
	ES0111	CÓRDOBA	14.103	328.547	Aglom.	
	ES0116	ZONA INDUSTRIAL DE CARBONERAS	69.588	36.365	No aglom.	
	ES0118	GRANADA Y ÁREA METROPOLITANA	55.932	477.521	Aglom.	
	ES0119	MÁLAGA Y COSTA DEL SOL	123.906	1.182.359	Aglom.	
	ES0121	NUEVA ZONA INDUSTRIAL DE HUELVA	107.255	236.470	No aglom.	
	ES0122	NUEVA ZONA DE NÚCLEOS DE 50.000 A 250.000 HABITANTES	13.146	600.190	No aglom.	
	ES0123	NUEVA ZONAS RURALES	771.601	3.196.751	No aglom.	
	ES0124	NUEVA ZONA DE LA BAHÍA DE CÁDIZ	188.745	753.339	Aglom.	
	ES0125	NUEVA ZONA SEVILLA Y ÁREA METROPOLITANA	218.352	1.182.359	Aglom.	
	ES0127	NUEVA ZONA INDUSTRIAL DE PUENTE NUEVO	66.215	5.122	No aglom.	
	ARAGÓN	ES0201	PIRINEOS	16.922	217.471	No aglom.
		ES0202	VALLE DEL EBRO	10.507	223.267	No aglom.
ES0203		BAJO ARAGON	4.452	61.168	No aglom.	
ES0204		CORDILLERA IBERICA	15.677	158.952	No aglom.	
ES0205		ZARAGOZA	45	698.917	Aglom.	
ASTURIAS (PRINCIPADO DE)	ES0206	ARAGÓN (SIN AGLOMERACIONES)	47.558	660.858	No aglom.	
	ES0301	ASTURIAS OCCIDENTAL	4.607	90.156	No aglom.	
	ES0302	ASTURIAS CENTRAL	3.176	646.352	No aglom.	
	ES0303	ASTURIAS ORIENTAL	2.776	80.979	No aglom.	
	ES0304	GIJÓN	44	264.000	Aglom.	
BALEARES (ISLAS)	ES0305	ASTURIAS	10.603	1.081.487	No aglom.	
	ES0401	PALMA	74	393.181	Aglom.	
	ES0402	SIERRA DE TRAMUNTANA	740	56.981	No aglom.	
	ES0409	MENORCA-MAÓ-ES CASTELL	47	40.497	No aglom.	
	ES0410	RESTO MENORCA	650	54.681	No aglom.	
CANARIAS	ES0411	EIVISSA	11	49.768	No aglom.	
	ES0412	RESTO EIVISSA-FORMENTERA	643	98.346	No aglom.	
	ES0413	RESTO MALLORCA	2.827	425.985	No aglom.	
	ES0501	LAS PALMAS DE GRAN CANARIA	10.055	382.296	Aglom.	
	ES0504	FUERTEVENTURA Y LANZAROTE	250.567	248.588	No aglom.	
	ES0508	LA PALMA, LA GOMERA Y EL HIERRO	134.649	118.851	No aglom.	
	ES0509	NORTE DE GRAN CANARIA	50.984	143.409	No aglom.	
	ES0510	SUR DE GRAN CANARIA	94.972	326.520	Aglom.	
	ES0511	STA. CRUZ DE TENERIFE-S. CRISTOBAL DE LA LAGUNA	1.731	331.689	Aglom.	
	ES0512	NORTE DE TENERIFE	74.677	268.833	Aglom.	
CANTABRIA	ES0513	SUR DE TENERIFE	112.477	298.158	Aglom.	
	ES0601	BAHÍA DE SANTANDER	10.654	231.768	Aglom.	
	ES0602	COMARCA DE TORRELAVEGA	18.626	88.206	No aglom.	
CASTILLA-LA MANCHA	ES0603	CANTABRIA ZONA LITORAL	14.624	215.717	No aglom.	
	ES0604	CANTABRIA ZONA INTERIOR	349.739	56.197	No aglom.	
	ES0705	COMARCA DE PUERTOLLANO	33.043	71.687	No aglom.	
	ES0706	ZONA INDUSTRIAL DEL NORTE	8.836	692.179	No aglom.	
	ES0709	CASTILLA-LA MANCHA	79.412	2.047.980	No aglom.	
	ES0710	RESTO DE CASTILLA-LA MANCHA 1	76.108	1.976.293	No aglom.	
	ES0711	RESTO DE CASTILLA-LA MANCHA 2	74.177	1.789.199	No aglom.	
	ES0712	RESTO DE CASTILLA-LA MANCHA 3	65.520	1.225.382	No aglom.	
	ES0713	RESTO DE CASTILLA-LA MANCHA 4	47.494	1.132.331	No aglom.	
	ES0714	CORREDOR DEL HENARES	1.931	187.094	No aglom.	
CASTILLA Y LEÓN	ES0715	CUENCA	1.752	58.732	No aglom.	
	ES0716	MONTES DE GUADALAJARA	7.792	26.833	No aglom.	
	ES0717	MONTES DE TOLEDO	11.986	124.950	No aglom.	
	ES0801	AGLOMERACIÓN BURGOS	2.805	188.183	Aglom.	
	ES0802	AGLOMERACIÓN LEÓN	4.684	201.607	Aglom.	
	ES0803	AGLOMERACIÓN SALAMANCA	2.601	195.780	Aglom.	
	ES0804	AGLOMERACIÓN VALLADOLID	3.583	371.978	Aglom.	
	ES0815	TERRITORIO DE CYL	94.223	2.559.515	No aglom.	
	ES0816	MUNICIPIOS INDUSTRIALES DE CYL	3.815	93.824	No aglom.	
	ES0817	CERRATO	6.223	103.999	No aglom.	
	ES0818	MUCIPIOS MEDIANOS DE CYL	13.172	235.424	No aglom.	
	ES0819	MONTAÑAS DEL NOROESTE DE CYL	118.319	120.075	No aglom.	
	ES0820	BIERZO	14.618	117.276	No aglom.	
	ES0821	MESETA CENTRAL DE CYL	77.241	931.369	No aglom.	
	ES0822	CUENCA DEL EBRO DE CYL	4.353	79.654	No aglom.	
	ES0823	DUERO NORTE DE CYL	27.260	403.334	No aglom.	
	ES0824	DUERO SUR DE CYL	24.693	471.772	No aglom.	
ES0825	MONTAÑA NORTE DE CYL	11.835	120.726	No aglom.		
ES0826	MONTAÑA SUR DE CYL	9.552	261.172	No aglom.		
ES0827	VALLE DEL TIÉTARVY ALBERCHE	1.079	33.676	No aglom.		
ES0828	SORIA Y DEMANDA	126.219	114.357	No aglom.		
CATALUÑA	ES0901	ÁREA DE BARCELONA	343	2.866.223	Aglom.	
	ES0902	VALLÉS-BAIX LLOBREGAT	1.180	1.406.512	Aglom.	
	ES0903	PENEDÈS - GARRAF	1.421	465.441	No aglom.	
	ES0904	CAMP DE TARRAGONA	997	435.121	No aglom.	
	ES0905	CATALUNYA CENTRAL	2.763	289.857	No aglom.	
	ES0906	PLANA DE VIC	801	146.822	No aglom.	
	ES0907	MARESME	503	523.061	No aglom.	
	ES0908	COMARQUES DE GIRONA	3.683	409.009	No aglom.	
	ES0909	EMPORDÀ	1.349	263.855	No aglom.	
	ES0910	ALT LLOBREGAT	2.095	65.235	No aglom.	
	ES0911	PIRINEU ORIENTAL	2.792	64.166	No aglom.	
	ES0912	PIRINEU OCCIDENTAL	3.003	26.528	No aglom.	
	ES0913	PREPIRINEU	2.468	23.227	No aglom.	
	ES0914	TERRES DE PONENT	4.708	371.938	No aglom.	
COMUNIDAD VALENCIANA	ES0915	TERRES DE L'EBRE	4.001	208.724	No aglom.	
	ES1001	CERVOL-ELS PORTS. ÀREA COSTERA	1.213	11.310	No aglom.	
	ES1002	CERVOL-ELS PORTS. ÀREA INTERIOR	1.964	15.983	No aglom.	
	ES1003	MIJARES-PEÑAGOLOSA. ÀREA COSTERA	1.006	229.025	No aglom.	
	ES1004	MIJARES-PEÑAGOLOSA. ÀREA INTERIOR	1.221	10.299	No aglom.	
	ES1005	PALANCIA-JAVALAMBRE. ÀREA COSTERA	436	140.249	No aglom.	
	ES1006	PALANCIA-JAVALAMBRE. ÀREA INTERIOR	966	25.602	No aglom.	
	ES1007	TURIA. ÀREA COSTERA	1.087	328.815	No aglom.	
	ES1008	TURIA. ÀREA INTERIOR	2.152	49.433	No aglom.	
	ES1009	JUCAR-CABRIEL. ÀREA COSTERA	1.250	305.627	No aglom.	
	ES1010	JUCAR-CABRIEL. ÀREA INTERIOR	3.950	84.025	No aglom.	
	ES1011	BÉTICA-SERPIS. ÀREA COSTERA	1.777	491.569	No aglom.	
	ES1012	BÉTICA-SERPIS. ÀREA INTERIOR	2.228	253.398	No aglom.	
	ES1013	SEGURA-VINALOPÓ. ÀREA COSTERA	2.177	814.327	No aglom.	
ES1014	SEGURA-VINALOPÓ. ÀREA INTERIOR	798	173.100	No aglom.		
ES1015	CASTELLÓ	69	180.204	Aglom.		
ES1016	L'HORTA	59	1.373.037	Aglom.		

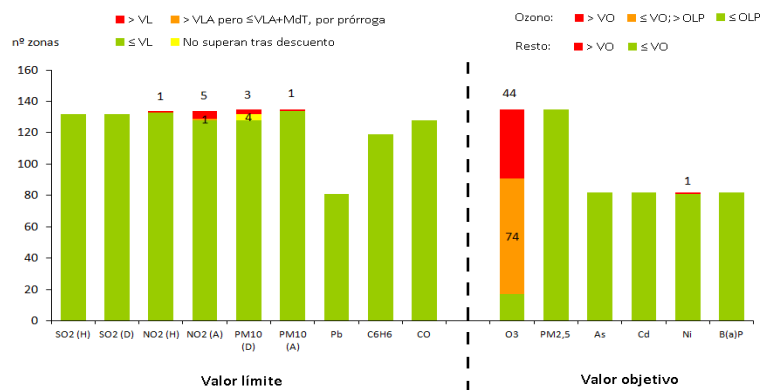
Comunidad Autónoma	Código de la zona	Nombre de La Zona	Superficie (Km ²)	Población	Tipo de zona	
EXTREMADURA	ES1017	ALACANT	123	334.678	Aglom.	
	ES1018	ELX	6	230.587	Aglom.	
	ES1101	CÁCERES	9	94.179	Aglom.	
	ES1102	BADAJOS	14	150.376	Aglom.	
	ES1103	NÚCLEOS DE POBLACIÓN DE MÁS DE 20.000 HABITANTES	1.967	194.887	No aglom.	
GALICIA	ES1104	EXTREMADURA RURAL	39.689	667.778	No aglom.	
	ES1201	A CORUÑA	378	245.923	Aglom.	
	ES1202	FERROL	827	71.232	Aglom.	
	ES1203	SANTIAGO	220	96.041	Aglom.	
	ES1204	LUGO	3.298	98.761	Aglom.	
	ES1205	OURENSE	846	107.542	Aglom.	
	ES1206	PONTEVEDRA	1.183	82.934	Aglom.	
	ES1207	VIGO	1.091	296.479	Aglom.	
	ES1208	A (FERROLTERRA-ORTEGAL)	8.557	97.130	No aglom.	
	ES1210	C (TERRA CHÁ)	9.676	255.991	No aglom.	
	ES1211	D (VALDEORRAS)	9.692	26.369	No aglom.	
	ES1212	E (A LÍMIA-MIÑO)	72.527	306.192	No aglom.	
	ES1213	F (SUR DAS RIÁS BAIXAS)	16.784	390.835	No aglom.	
	ES1214	G (FRANJA FISTERRA-SANTIAGO)	36.554	318.160	No aglom.	
	ES1215	H (A MARIÑA)	1.748	15.349	No aglom.	
	ES1216	B2 (FRANJA ÓRDES-EUME II)	40.788	298.093	No aglom.	
	ES1217	I (ARTEIXO)	94	31.005	No aglom.	
	ES1218	GALICIA	294.173	2.738.036	No aglom.	
	MADRID	ES1301	MADRID	604	3.237.937	Aglom.
ES1308		CORREDOR DEL HENARES	915	939.492	Aglom.	
ES1309		URBANA SUR	1.414	1.434.461	Aglom.	
ES1310		URBANA NOROESTE	1.012	654.045	Aglom.	
ES1311		SIERRA NORTE	1.952	108.605	No aglom.	
ES1312		CUENCA DEL ALBERCHE	1.182	82.570	No aglom.	
ES1313		CUENCA DEL TAJUÑA	941	45.860	No aglom.	
ES1314		COMUNIDAD DE MADRID	7.416	3.265.033	Aglom.	
MURCIA (REGIÓN DE)		ES1401	COMUNIDAD DE MURCIA NORTE	716.943	264.474	No aglom.
		ES1402	COMUNIDAD DE MURCIA CENTRO	127.171	249.145	No aglom.
	ES1404	VALLE DE ESCOMBRERAS	598	22.406	No aglom.	
	ES1406	CARTAGENA	1.464	169.662	Aglom.	
	ES1407	CIUDAD DE MURCIA	27.647	531.667	Aglom.	
	ES1408	LITORAL-MAR MENOR	238.801	238.453	No aglom.	
NAVARRA (COMUNIDAD FORAL)	ES1409	REGIÓN DE MURCIA	1.131.182	1.475.806	No aglom.	
	ES1501	MONTAÑA DE LA COMUNIDAD DE NAVARRA	3.208	45.546	No aglom.	
	ES1502	ZONA MEDIA DE LA COMUNIDAD DE NAVARRA	2.577	73.436	No aglom.	
	ES1503	RIBERA DE LA COMUNIDAD DE NAVARRA	4.496	196.781	No aglom.	
	ES1504	COMARCA DE PAMPLONA	116	328.688	Aglom.	
	ES1505	COMUNIDAD DE NAVARRA	10.397	644.451	Aglom.	
	PAÍS VASCO	ES1601	ENCARTACIONES - ALTO NERVION	9.692	70.264	No aglom.
		ES1602	BAJO NERVION	378	880.095	Aglom.
		ES1603	KOSTALDEA	9.922	178.703	No aglom.
		ES1604	DONOSTIALDEA	3.484	373.767	Aglom.
ES1605		ALTO IBAIZABAL - ALTO DEBA	9.429	195.710	No aglom.	
ES1606		GOIHERRI	9.179	147.149	No aglom.	
ES1607		LLANADA ALAVESA	13.056	237.958	No aglom.	
ES1608		PAIS VASCO RIBERA	13.769	17.542	No aglom.	
RIOJA (LA)	ES1609	PAIS VASCO	7.231	2.101.188	No aglom.	
	ES1704	LOGROÑO	2.044	162.152	Aglom.	
	ES1705	LA RIOJA	502.187	161.457	No aglom.	

Se puede encontrar más información sobre la zonificación del año 2014 en:

http://www.magrama.gob.es/calidad-y-evaluacion-ambiental/temas/atmosfera-y-calidad-del-aire/zonificacion_2014v2_tcm7-397625.pdf

El gráfico muestra el resultado de la evaluación de la calidad del aire 2014, más información en:

http://www.magrama.gob.es/calidad-y-evaluacion-ambiental/temas/atmosfera-y-calidad-del-aire/informeevaluacioncalidadairespana2014_final_tcm7-398522.pdf

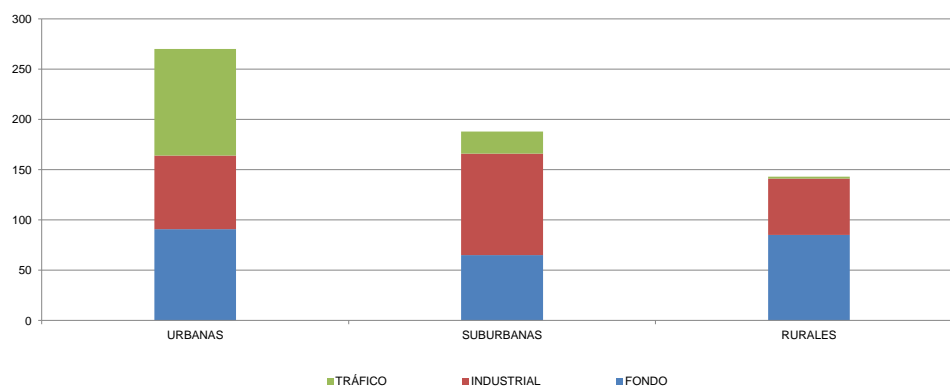


ATMÓSFERA

7.1.2.1 ESTACIONES: Análisis autonómico de las estaciones según tipo, 2014

Comunidad Autónoma	Urbanas				Suburbanas				Rurales				Total estaciones
	Fondo	Industrial	Tráfico	Total	Fondo	Industrial	Tráfico	Total	Fondo	Industrial	Tráfico	Total	
ANDALUCÍA	14	19	8	41	8	21	1	30	10	9	0	19	90
ARAGÓN	3	4	2	9	0	2	2	4	3	3	0	6	19
ASTURIAS (PRINCIPADO DE)	1	3	9	13	1	4	1	6	1	1	0	2	21
BALEARES (ISLAS)	1	1	1	3	3	4	0	7	8	0	0	8	18
CANARIAS	7	22	3	32	6	8	0	14	3	1	0	4	50
CANTABRIA	6	1	2	9	0	1	0	1	1	0	0	1	11
CASTILLA Y LEÓN	1	5	12	18	3	8	0	11	5	7	0	12	41
CASTILLA-LA MANCHA	7	3	0	10	1	1	0	2	2	0	0	2	14
CATALUÑA	17	1	22	40	14	25	13	52	21	9	2	32	124
COMUNIDAD VALENCIANA	5	7	12	24	13	9	0	22	13	4	0	17	63
EXTREMADURA	3	0	0	3	2	0	0	2	2	0	0	2	7
GALICIA	3	1	6	10	2	10	0	12	4	18	0	22	44
MADRID	16	3	15	34	10	0	0	10	6	0	0	6	50
MURCIA (REGIÓN DE)	1	0	0	1	0	5	1	6	1	0	0	1	8
NAVARRA (COMUNIDAD FORAL)	2	0	1	3	1	1	0	2	2	0	0	2	7
PAIS VASCO	3	3	13	19	1	2	4	7	3	0	0	3	29
RIOJA (LA)	1	0	0	1	0	0	0	0	0	4	0	4	5
ESPAÑA	91	73	106	270	65	101	22	188	85	56	2	143	601

Distribución de las estaciones para evaluación de la calidad del aire. Año 2014



ATMÓSFERA

7.1.3.1 CUMPLIMIENTO DE LOS VALORES DE LEGISLACIÓN: Serie histórica del cumplimiento de los valores de legislación por contaminante a nivel nacional

LEYENDA		2001	2002	2003	2004	2005	2006	2007	2008	2009	2010	2011	2012	2013	2014
SO2 (VLD)	no evaluado	34	23	18	19	7	9								
	<=VLD	104	118	122	114	128	126	135	134	135	132	130	132	132	132
	>VLD	7	4	3	7	5	3	3	1			2			
	TOTAL	145	145	143	140	140	138	138	135	135	132	132	132	132	132
SO2 (VLH)	no evaluado	34	22	18	19	7	9								
	<=VLH	107	119	119	116	127	125	134	133	135	132	131	132	132	132
	VL-VL+MDT	1	1	4	2										
	>VLH	3	3	2	3	6	4	4	2			1			
TOTAL	145	145	143	140	140	138	138	135	135	132	132	132	132	132	
NO2 (VLA)	no evaluado	35	24	19	19	10	10								
	<=VLA	91	104	108	108	109	111	119	126	125	125	126	127	128	128
	VL-VL+MDT	16	14	14	9	12	8	10	5	4			3	1	1
	>VLA	3	3	2	4	9	9	9	6	8	9	8	4	5	5
TOTAL	145	145	143	140	140	138	138	137	137	137	134	134	134	134	
NO2 (VLH)	no evaluado	35	23	19	19	10	10								
	<=VLH	108	120	120	115	123	123	129	133	134	133	131	132	133	133
	VL-VL+MDT	2	2	4	4	6	2	5	1						
	>VLH	3	3	2	2	1	3	4	3	3	1	3	2	1	1
TOTAL	145	145	143	140	140	138	138	137	137	137	134	134	134	134	
PM10 (VLA)	no evaluado	60	33	27	33	13	10								
	<=VLA	58	88	95	84	91	88	106	124	131	134	133	134	134	134
	VL-VL+MDT	14	11	7	4										
	>VLA	10	10	10	12	26	29	21	6	2	1	1	1	1	1
Deja de superar tras descuento de fuentes naturales	3	3	4	7	10	11	11	8	5			1			
TOTAL	145	145	143	140	140	138	138	138	138	138	135	135	135	135	
PM10 (VLD)	no evaluado	63	33	27	33	13	10								
	<=VLD	47	71	78	62	62	67	81	102	116	118	114	115	128	128
	VL-VL+MDT	26	28	14	11										
	>VLD	6	8	16	21	47	49	42	21	11	7	10	9	6	3
Deja de superar tras descuento de fuentes naturales	3	5	8	13	18	12	15	15	11	10	11	11	1	4	
TOTAL	145	145	143	140	140	138	138	138	138	138	135	135	135	135	
PM2.5 (VLA)	no evaluado									7					
	TOTAL									131	135	135	135	135	135
C6H6 (VLA)	no evaluado			83	67	56	62	1	3						
	<=VLA			58	73	83	76	137	119	125	122	122	122	119	119
	TOTAL			143	140	140	138	138	122	125	122	122	122	119	119
CO (VLA)	no evaluado			34	44	29	13								
	<=VLA			109	96	110	125	138	134	134	131	131	128	128	128
	TOTAL			143	140	140	138	138	134	134	131	131	128	128	128
Pb (VLA)	no evaluado	61	53	59	76	69	23	44							
	<=VLA	84	92	84	64	71	115	94	87	81	81	81	81	81	81
	TOTAL	145	145	143	140	140	138	138	87	81	81	81	81	81	81
O3 (VOS)	no evaluado				36	16	15								
	<=O3				13	24	17	24	24	11	3	2	4	10	17
	OLP-VO				51	48	53	62	67	82	89	82	80	78	74
	>VO				40	52	53	52	45	43	43	51	51	47	44
TOTAL				140	140	138	138	136	136	135	135	135	135	135	
As (VOA)	<=VOA								75	75	76	76	82	82	82
	>VOA								1	1					
	TOTAL								76	76	76	76	82	82	82
Cd (VOA)	<=VOA								76	76	75	76	82	82	82
	>VOA										1				
	TOTAL								76	76	76	76	82	82	82
Ni (VOA)	<=VOA								76	75	75	76	81	82	81
	>VOA									1	1		1	1	
	TOTAL								76	76	76	76	82	82	82
B(a)P (VOA)	no evaluado								3	1					
	<=VOA								73	75	76	76	82	81	82
	>VOA													1	
TOTAL								76	76	76	76	82	82	82	

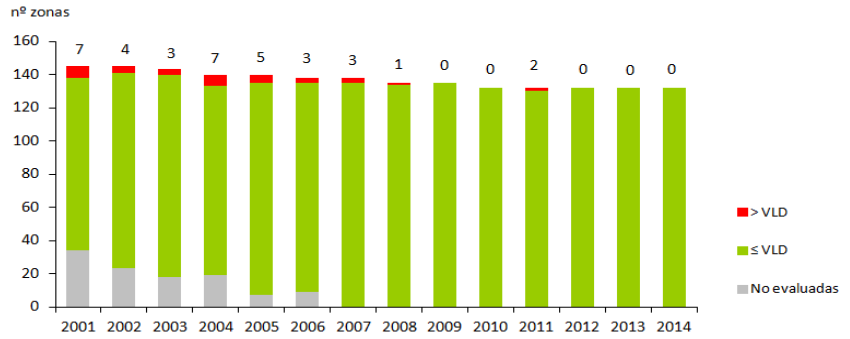
Se puede encontrar más información sobre la evolución del cumplimiento de los valores legislados desagregado a nivel de zona en:

http://www.magrama.gob.es/es/calidad-y-evaluacion-ambiental/temas/atmosfera-y-calidad-del-aire/evolucion_calidad_del_aire_2001_2014_tcm7-397624.xls

ATMÓSFERA

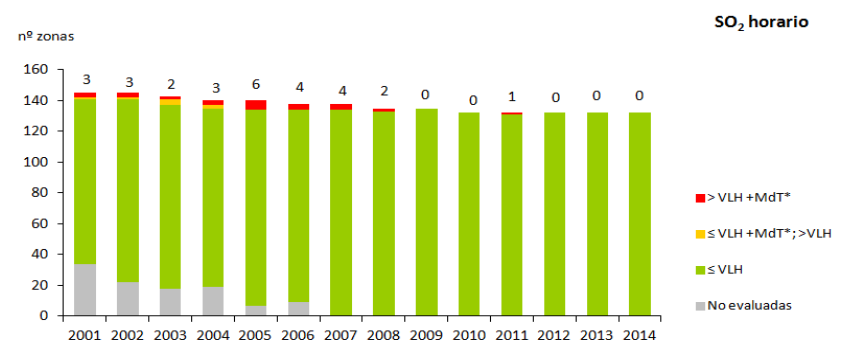
GR. 7.1.3.1 CUMPLIMIENTO DE LOS VALORES DE LEGISLACIÓN: Serie histórica del cumplimiento de los valores de legislación por contaminante a nivel nacional

Evolución del cumplimiento de las zonas del valor límite diario de SO₂



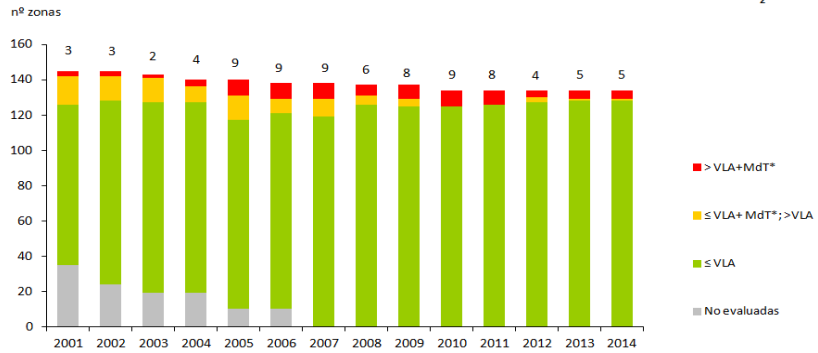
(*) El MdT dejó de aplicarse el 01/01/2005

Evolución del cumplimiento de las zonas del valor límite horario de SO₂



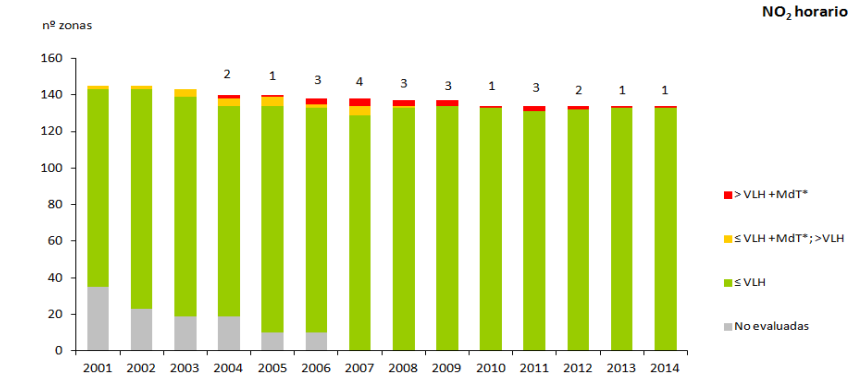
(*) El MdT dejó de aplicarse el 01/01/2005

Evolución del cumplimiento de las zonas del valor límite anual de NO₂



(*) El MdT dejó de aplicarse el 01/01/2010

Evolución del cumplimiento de las zonas del valor límite horario de NO₂

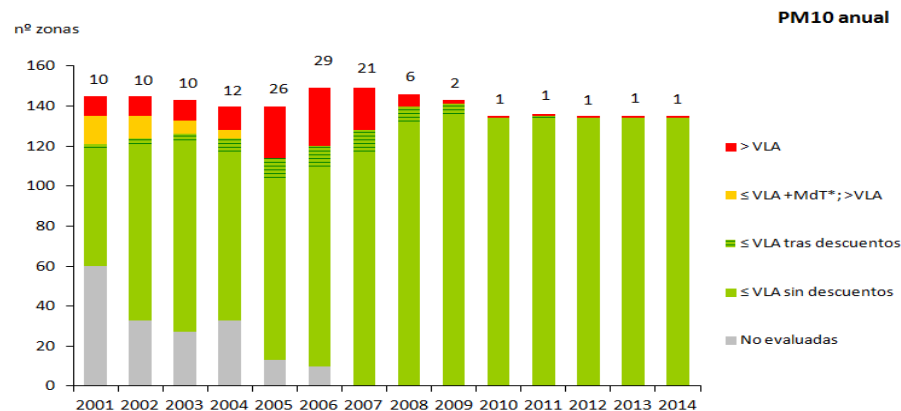


(*) El MdT dejó de aplicarse el 01/01/2010

ATMÓSFERA

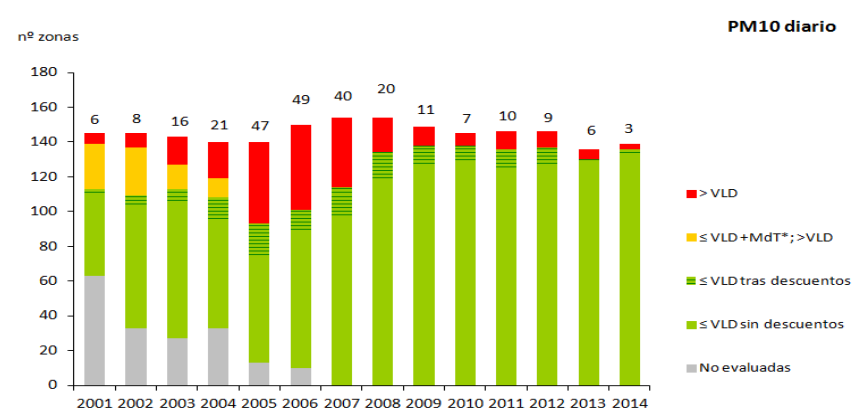
GR. 7.1.3.1 CUMPLIMIENTO DE LOS VALORES DE LEGISLACIÓN: Serie histórica del cumplimiento de los valores de legislación por contaminante a nivel nacional

Evolución del cumplimiento de las zonas del valor límite anual de PM10



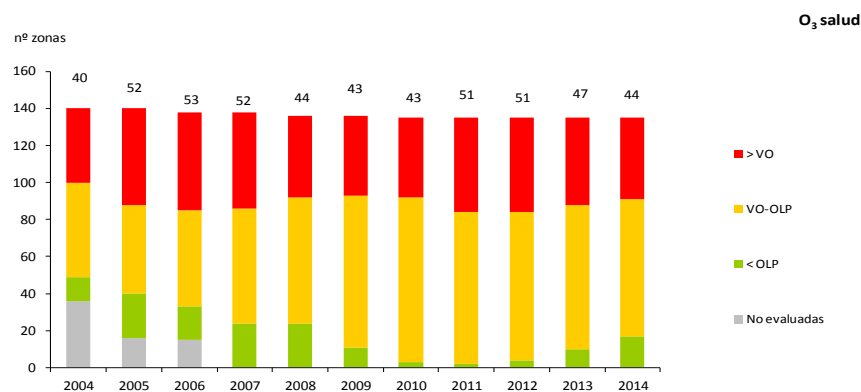
(*) El MdT dejó de aplicarse el 01/01/2005

Evolución del cumplimiento de las zonas del valor límite diario de PM10



(*) El MdT dejó de aplicarse el 01/01/2005

Evolución del cumplimiento de las zonas del valor objetivo para protección de la salud de O₃



ATMÓSFERA

7.1.4.1 DIÓXIDO DE AZUFRE SO₂: Estadísticos de evaluación del dióxido de azufre SO₂ a partir de datos horarios, 2014

Nombre	Punto de muestreo	%_datos	Mínimo	Media	Máximo	Sup350	Valor_25máx	P99,73
CAMPO DE FÚTBOL	13071015_1_38	78,95	2	7,9	827	16	290	318
SUR	27038004_1_38	92,19	1	26	513	2	239	245
CONGOSTO	24057003_1_38	98,14	1	9,4	436	4	215	219
CORLAB 1	15030001_1_38	97,84	1	5,1	684	2	151	156
VALLE	30016021_1_38	99,24	3	12	347	0	150	151
GUADARRANQUE	11033007_1_38	95,9	0	14	211	0	146	146
MATADERO	33004048_1_38	99,46	2	10	517	1	135	135
PUENTE MAYORGA	11033010_1_38	93,65	0	22	209	0	134	135
PURIFICACIÓN TOMÁS	33044032_1_38	96,61	2	7,6	269	0	127	129
LA ROBLA	24134006_1_38	97,92	1	8,9	332	0	122	128
CUADROS	24061001_1_38	98,4	1	7,6	207	0	121	122
ALUMBRES	30016001_1_38	98,53	3	10	187	0	118	119
XOVE	27025015_1_38	98,34	1,1	5,5	319	0	116	118
SAN ROQUE (S6)	11033003_1_38	94,74	0	9	182	0	115	117
ECONOMATO	11033006_1_38	95,11	0	18	244	0	116	116
PEDRO LEZCANO	35026001_1_38	89,28	3	13	192	0	108	113
BARRIO 630	13071017_1_38	29,25	2	6,5	355	1	48	112
INSTITUTO Nº 3	13071016_1_38	68,07	2	7,2	236	0	82	108
MONAGREGA	44051002_1_38	99,12	1	5,5	267	0	105	106
CAMPAMENTO	11033005_1_38	98,4	1	18	167	0	105	105
PALENCIA 3	34120008_1_38	98,45	1	3,5	306	0	101	103
PLAZA DE TOROS	33044029_1_38	99,16	2	9,6	286	0	103	103
PASTORIZA-REPSOL	15005011_1_38	98,94	1	6,2	272	0	96	99
BARRANCO HONDO	38011006_1_38	98,22	2	11	238	0	95	95
CALETILLA	38011004_1_38	98,53	1	13	142	0	92	92
IGUESTE	38011005_1_38	99,61	1	9,6	253	0	89	89
TRUBIA	33044031_1_38	99,26	2	9,1	269	0	88	89
CALLE ANCHA	13071014_1_38	51,91	2	11	215	0	57	88
LLARANES	33004020_1_38	98,72	1	6,6	126	0	86	87
CORTIJULLOS	11008008_1_38	96,37	0	9,6	135	0	82	82
GUARDO	34080004_1_38	98,49	1	11	163	0	77	78
PALOMARES	04035002_1_38	91,19	1	11	110	0	69	73
PALACIO DE DEPORTES	33044030_1_38	99,22	2	9,2	316	0	71	72
TORRE ÉNDOMENECH	12120001_1_38	7,53	3	5,7	151	0	11	71
LA GRAMA-BREÑA ALTA	38008001_1_38	98,13	2	8,7	221	0	65	65
DEPÓSITO LA GUANCHA-CANDELARIA	38011007_1_38	99,3	1	6,1	117	0	65	65
BARRIO PINILLA	24089006_1_38	98,54	1	6,4	144	0	63	64
FERNÁN PÉREZ	04066008_1_38	92,13	0	8,4	117	0	62	63
PISCINA MUNICIPAL-STA CRUZ DE TF	38038023_1_38	98,12	1	5,2	261	0	59	62
LUGONES INSTITUTO	33066004_1_38	99,04	2	9,2	135	0	61	62
E4:RINCONCILLO	11004006_1_38	89,76	0	9,7	105	0	58	61
LA LÍNEA	11022005_1_38	92	0	13	107	0	59	60
POZO DULCE	21041016_1_38	91,62	1	8	131	0	53	60
POZOS	07032002_1_38	76,28	3	9,1	421	1	56	59
LA CEROLLERA	44077001_1_38	98,89	1	4,8	304	0	58	58
PLAZA DE LA CRUZ	31201013_1_38	98,98	1	7,4	124,3	0	56,3	57,4
CORATXAR	12093004_1_38	92,44	3	5,9	224	0	56	57
CAN MISSES	07026001_1_38	59,71	3	9,6	65	0	55	57
ALGECIRAS EPS	11004007_1_38	97,31	1	10	120	0	56	56
ABANTO	48002001_1_38	99,3	0	8,1	104	0	56	56
ZALLA	48096001_1_38	92,28	1	7,9	93	0	54	56
LOS ROSALES	21041010_1_38	87,49	1	6,7	121	0	52	55
E7:EL ZABAL	11022007_1_38	85,71	1	7,8	80	0	53	55
JARDINES DE JUAN XXIII	33037012_1_38	99,22	2	7,4	203	0	53	54
CARRACEDELO	24038001_1_38	97,15	1	3,1	150	0	50	53
ARGENTINA	33024024_1_38	99,51	2	7	88	0	53	53
LOS BARRIOS	11008001_1_38	97,72	1	9,8	118	0	51	52
LA LOMA-TELDE	35026004_1_38	95,67	1	16	72	0	51	51
PALMONES (S5)	11008006_1_38	91,67	0	8,6	100	0	50	51
PONFERRADA 4	24115015_1_38	99,27	1	4,7	139	0	51	51
PALACIO CONGRESOS	18087010_1_38	99,18	1	13	116	0	50	50
TORRE DE HÉRCULES	15030027_1_38	93,64	1	2,4	182	0	48	50
ST. VICENÇ DELS HORTS - ÀLABA	08263007_1_38	94,63	1	3,2	99	0	50	50
LA JOYA	04066007_1_38	95,53	1	7,5	119	0	46	50
E8-MANLLEU	08112003_1_38	98,96	1	5,3	102	0	47	48
PARQUE LA GRANJA-STA CRUZ DE TF	38038026_1_38	96,54	2	3,4	106	0	46	48
PRESA DE VILLAGUDÍN	15059002_1_38	97,42	1	2,9	116	0	47	47
MARISMAS DEL TITÁN	21041015_1_38	96,45	1	7,4	137	0	47	47
POBLADO	14026002_1_38	88,57	3	13	180	0	45	47
LLANOPONTE	33004021_1_38	99,1	2	4,8	81	0	47	47
MONTEVIL	33024031_1_38	99,59	2	8,7	74	0	47	47
MORATALAZ	28079036_1_38	99,71	1	4,1	97	0	47	47
TOME CANO	38038010_1_38	98,55	1	4,8	160	0	45	46
BURELA	27902001_1_38	96,8	1,1	3,2	152	0	44	46
PARQUE BOMBEROS-STA CRUZ DE TF	38038030_1_38	98,47	1	6,3	106	0	46	46
VILLAHARTA	14068001_1_38	90,26	1	8,8	189	0	43	46
SAMA I	33031032_1_38	99,41	3	8,1	107	0	45	45
COLEGIO (S1)	11008003_1_38	98,15	0	9,1	90	0	45	45
CAMPUS DEL CARMEN	21041017_1_38	94,65	1	5,2	91	0	43	44
TERUEL	44216001_1_38	98,64	2	5,8	118	0	43	43
RODÍS	15024005_1_38	97,16	1	3,5	123	0	40	43
CASTELLÓ-ERMITA	12040009_1_38	97,68	3	4,5	270	0	38	41
CAMPOHERMOSO	04066004_1_38	94,9	0	4,9	102	0	39	41
CONSTITUCIÓN	33024025_1_38	98,94	2	5,3	87	0	39	40
CARTEYA (S9)	11033004_1_38	96,15	0	7	103	0	38	39
PARQUE EUROPA	48020003_1_38	93,17	3	8,2	86	0	39	39
S. VICENTE DE VIGO	15017002_1_38	98,14	1	3,1	77	0	39	39
ZORITA	12141002_1_38	92,52	3	4,5	82	0	35	38
CASTELLÓ-PATRONAT D'ESPORTS	12040015_1_38	95,82	3	4,1	138	0	35	38
TORRE METEOROLÓGICA I	07003001_1_38	91,08	3	6,2	94	0	37	38
LOS DRAGÓS-STA CRUZ DE TF	38038031_1_38	64,52	1	3,3	80	0	26	37
SALAMANCA 5	37274010_1_38	99,52	1	4,5	79	0	37	37
MUSKIZ	48071002_1_38	99,66	3	6,2	105	0	36	36
VIVER	12140002_1_38	99,43	3	3,9	95	0	36	36
DALT VILA	07026002_1_38	82,34	3	6	98	0	34	36
CIUDAD DEPORTIVA	18021001_1_38	98,71	5	9,2	79	0	34	34
PARC BIT-PALMA	07040004_1_38	89,21	0	3,6	207	0	31	34
ROTXAPEA	31201014_1_38	99,11	1	5,2	69,3	0	32,8	33,9
LORCA	30024002_1_38	96,16	3	9,8	41	0	33	33
ALCUDIA I	07003004_1_38	99,61	3	5,3	103	0	33	33
BARAKALDO	48013006_1_38	93,48	1	8,3	49	0	32	33
MEDINA DEL CAMPO	47085003_1_38	98,97	1	3,3	80	0	33	33
FERROL	15036003_1_38	78,46	1	4	74	0	30	32
RIO COBO	27013002_1_38	96,56	0,67	2,3	137	0	32	32
VILLARICOS	04035001_1_38	85,4	0	6,7	104	0	30	32
MOMPEAN	30016020_1_38	97,75	4	8,9	93	0	31	32
BURGOS 4	09059006_1_38	98,74	1	6,7	39	0	32	32
ITURRAMA	31201012_1_38	99,36	1	5,9	68,5	0	31,1	31,1

BASAURI	48015002_1_38	98,84	1	6,5	56	0	31	31
ARRECIFE	35004001_1_38	85,53	1	9,8	82	0	30	31
TIO PINO-STA CRUZ DE TENERIFE	38038027_1_38	97,07	1	3,6	76	0	31	31
MOGUER	21050001_1_38	93,29	3	5,9	57	0	30	31
LLODIO	01036004_1_38	93,18	4	7,2	65	0	31	31
E2: ALCORNOCALES	11008009_1_38	97,97	0	4,9	73	0	31	31
VUELTA LOS PÁJAROS-STA CRUZ DE TF	38038021_1_38	96,06	2	3,6	89	0	30	30
MAZARREDO	48020062_1_38	94,41	0	7,2	53	0	30	30
OBEJO	14047001_1_38	93,22	3	11	56	0	29	30
ZAPATÓN	39087003_1_38	97,44	0	1,8	76	0	28	29
SAN JUÁN DEL PUERTO	21064002_1_38	94,2	1	6,9	63	0	28	29
GRANADA - NORTE	18087007_1_38	99,05	5	8,5	64	0	29	29
BAILÉN	23010002_1_38	98,16	1	4,6	102	0	29	29
LA ORDEN	21041008_1_38	89,9	3	7,4	59	0	27	29
EL PILAR-STA CRUZ DE LA PALMA	38037001_1_38	98,73	2	7,1	92	0	28	28
SAN ANTONIO-BREÑA BAJA	38009001_1_38	98,57	1	6,3	93	0	28	28
ERANDIO	48902006_1_38	67,48	1	5,9	64	0	27	28
LILLO	24070001_1_38	97,99	1	4,5	157	0	28	28
MERCADO CENTRAL	35016012_1_38	51,86	1	9,9	29	0	25	27
HERMANOS FELGUEROSO	33024023_1_38	97,15	2	3,9	50	0	27	27
SAN LUIS	07032001_1_38	91,72	3	3,3	94	0	20	27
ESCUELAS AGUIRRE	28079008_1_38	99,41	1	7,1	51	0	27	27
BI-ALCOVER	43005002_1_38	92,95	1	2,6	51	0	26	27
LEÓN 4	24089010_1_38	98,11	1	3,6	78	0	26	26
CASA CUNA	38038012_1_38	97,19	2	3,2	94	0	26	26
PUNTA UMBRÍA	21060002_1_38	91,58	3	6,8	306	0	23	25
CARRANQUE	29067006_1_38	97,99	7	12	50	0	24	24
MORELLA	12080007_1_38	96,15	3	3,5	156	0	24	24
VALÈNCIA-POLITÈCNIC	46250046_1_38	88,65	3	3,4	148	0	23	24
PLAZA DEL CARMEN	28079035_1_38	99,74	3	5,9	44	0	24	24
ESCUELA DE MINAS	39087005_1_38	96,61	0	1,8	46	0	24	24
CERCEDA	15024001_1_38	98,82	1	2,6	64	0	23	24
BUSCÁS	15059004_1_38	99,06	1	2,8	58	0	24	24
ALMASSORA-C. P. OCHANDO	12009007_1_38	83,69	3	4,1	29	0	24	24
PLAZA DE ESPAÑA	28079004_1_38	99,68	2	5	32	0	24	24
TENA ARTIGAS-STA CRUZ DE TENERIFE	38038024_1_38	98,97	1	4,9	72	0	24	24
EL EJIDO	04902001_1_38	91,04	3	8,8	36	0	23	24
SAN CAÉTANO	15078008_1_38	92,23	1	3,8	55	0	24	24
CUATRO CAMINOS-PABLO IGLESIAS	28079038_1_38	99,76	2	4,1	35	0	23	23
AA-IGUALADA	08102005_1_38	97,4	1	3,8	61	0	22	23
A CABANA	15036004_1_38	95,3	3	3,6	113	0	23	23
GARCÍA ESCÁMEZ-STA CRUZ DE TF	38038025_1_38	96,03	2	2,5	143	0	23	23
BARREDA	39087004_1_38	98,52	0	1,4	53	0	23	23
A3-CONSTANTÍ	43047001_1_38	71,12	0	1,9	45	0	19	23
EL ATABAL	29067005_1_38	91,91	1	7	43	0	21	22
A1-PERAFORT	43103001_1_38	98,88	1	1,8	53	0	20	22
CANGAS DE NARCEA	33011001_1_38	98,6	2	5,7	38	0	22	22
CAN LLOMPART	07042001_1_38	88,81	3	3,1	70	0	18	22
LA ALJORRA	30016018_1_38	98,05	3	8,2	44	0	22	22
LA FELGUERA	33031030_1_38	98,96	2	5,3	68	0	22	22
ALCORA	12005005_1_38	99,13	3	4,3	35	0	21	22
BK-BERGA (POLIESPORTIU)	08022006_1_38	94,6	1	1,9	34	0	21	21
SORRIZO	15005010_1_38	43,12	1	3	25	0	19	21
A5-TARRAGONA (ST. SALVADOR)	43148001_1_38	99,09	1	1,8	49	0	21	21
BUÑOL CEMEX	46077006_1_38	77,35	3	3,3	39	0	19	21
BF-RUBÍ (CA N'ORIO)	08184006_1_38	96,14	1	3	40	0	21	21
AZUQUECA DE HENARES	19046001_1_38	87,71	1	2,7	42	0	18	20
VALÈNCIA-PISTA DE SILLA	46250030_1_38	89,83	3	5	151	0	20	20
CUENCA	16078001_1_38	58,21	2	3,8	28	0	17	20
A7-BONAVISTA	43148003_1_38	96,6	1	3,3	49	0	19	20
BÉDAR	04022001_1_38	99,41	5	7,4	77	0	20	20
BENAHADUX	04024001_1_38	84,58	1	5,3	68	0	20	20
PLAZA DE LA GUITARRA	33004049_1_38	97,87	2	4,2	52	0	20	20
AREIRO	36038008_1_38	97,66	1	4,9	26	0	20	20
TÁLAVERA DE LA REINA	45165003_1_38	74,6	2	4,5	21	0	19	20
FRAGA REDONDA (F-2)	15070006_1_38	96,99	3	3,4	77	0	19	20
PUENTE DE VALLECAS	28079040_1_38	99,75	1	4	33	0	20	20
PLAYA DEL INGLÉS	35019002_1_38	99,39	3	4	25	0	20	20
PUYO	20069004_1_38	92,48	2	5	63	0	20	20
PAIOSACO	15041001_1_38	98,77	1	3	40	0	19	19
AVENIDÀ DE CASTILLA	33024027_1_38	98,84	2	3,5	44	0	19	19
ALGAR	11003001_1_38	96,64	2	7	21	0	18	19
ALBACETE	02003001_1_38	48,72	1,8	5,7	37	0	19	19
AS-TARRAGONA	43148022_1_38	99,34	1	2,5	45	0	18	19
MOJÁCAR	04064001_1_38	95,88	0	5,3	44	0	18	19
ESCATRÓN	50101001_1_38	65,41	1	2,8	35	0	13	18
RODALQUILAR	04066003_1_38	90,62	0	4,8	33	0	17	18
ARCOS	11006001_1_38	91,61	0	7,1	24	0	18	18
MÉDANO	38017001_1_38	97,68	1	4,7	22	0	17	18
ESTANCA	44013002_1_38	93,09	1	3	70	0	18	18
ECHEDO-VALVERDE	38048001_1_38	48,73	1	7,2	20	0	18	18
IH-BARCELONA(EIXAMPLE)	08019043_1_38	98,71	1	2,1	90	0	18	18
COSTA TEGUISE	35024001_1_38	97,36	1	7,7	25	0	18	18
GUADALAJARA	19130001_1_38	86,72	1	6,6	38	0	18	18
SANCHINARRO	28079057_1_38	99,77	2	7	26	0	18	18
FAROLILLO	28079018_1_38	98,25	1	4,5	22	0	17	17
CAMPELO	36041001_1_38	96,03	1	5,5	30	0	17	17
EL CHARCO-PTO DEL ROSARIO	35017005_1_38	94,52	1	5,4	34	0	16	17
SA POBLA	07044001_1_38	98,87	3	3,1	31	0	17	17
VILLAVERDE	28079017_1_38	99,59	1	5,8	24	0	17	17
LA HIDALGA-ARAFO	38004001_1_38	97,47	1	5	30	0	17	17
BLIMEA	33060003_1_38	98,3	2	3,7	38	0	16	17
FONERS	07040002_1_38	77,05	2	2,9	24	0	16	17
DEPÓSITO TRISTÁN-STA CRUZ DE TF	38038022_1_38	97,97	2	3,3	46	0	16	17
CASA PALACIO-PUERTO DEL ROSARIO	35017003_1_38	98,4	1	4,7	83	0	17	17
I8-SANT VICENÇ DELS HORTS	08263001_1_38	93,41	1	1,9	22	0	17	17
COSLADA	28049003_1_38	98,94	1	2,9	27	0	17	17
RONDA DEL VALLE	23050003_1_38	95,43	1	4	26	0	16	17
PZA. DEL CASTILLO	04032005_1_38	98,73	3	9,9	57	0	17	17
VILLALBA DE GUARDO	34214001_1_38	99,79	1	2,7	80	0	17	17
JEDULA	11006002_1_38	95,39	0	7,1	19	0	17	17
MERIÑÁN	33031029_1_38	99,58	1	5,6	33	0	16	16
ALJARAFE	41059001_1_38	93,82	2	7,9	19	0	16	16
LOUSEIRAS (B-2)	27033001_1_38	96,83	3	3,4	46	0	15	16
GOMEZ FRANQUEIRA	32054004_1_38	95,98	1	1,9	102	0	16	16
PUIGMORENO	44013006_1_38	58,69	1	4,8	27	0	15	16
CENTRO CIVICO	15005012_1_38	98,97	1	2	27	0	16	16
HERNANI	20040001_1_38	94,6	0	5,4	38	0	16	16
CAMPING TEMISAS-STA LUCÍA DE T.	35022002_1_38	98,74	3	4,3	30	0	16	16
ALCALÁ DE HENARES	28005002_1_38	97,84	1	3,4	30	0	16	16
SANGUESA	31216001_1_38	94,6	1	4	23	0	15,5	15,7
CASTRO URDIALES	39020001_1_38	99,09	0	0,83	35	0	15	15
IJ-BARCELONA (GRACIA-SANT GERVASI)	08019044_1_38	97,4	1	2,5	22	0	15	15
ONDA	12084003_1_38	96,72	3	3,4	34	0	15	15
CLARIANA	08058003_1_38	94,66	1	2,4	73	0	14	15
GIRONA (ESCOLA DE MÚSICA)	17079003_1_38	94,47	1	2,6	76	0	15	15
MOLLABAO	36038005_1_38	98,41	1	1,3	32	0	15	15

CÁCERES	10037001_1_38	99,11	0,1	4,1	22,98	0	14,73	14,83
ALSASUA	31010001_1_38	98,49	1	5,1	30,6	0	14,3	14,5
CARBONERAS	04032002_1_38	95,63	1	4,4	24	0	14	14
MARBELLA ARCO	29069002_1_38	95,5	3	6,1	26	0	14	14
SALAMANCA 6	37274011_1_38	81,96	1	3,4	34	0	13	14
BERMEJALES	41091018_1_38	90,83	3	5,2	20	0	14	14
DURANGO	48027001_1_38	94,42	1	5,5	33	0	14	14
AVDA. AL-NASIR	14021009_1_38	94,12	2	7,6	17	0	14	14
ALCOBENDAS	28006004_1_38	92,1	0	2,6	30	0	13	14
ASOMADILLA	14021006_1_38	92,12	4	8,7	42	0	14	14
ED-SANTA PERPETUA DE MOGODA	08260010_1_38	93,84	1	2,6	23	0	13	14
CEE	15023004_1_38	92,4	3	3,3	16	0	14	14
CIUDAD DEPORTIVA-ARRECIFE	35004002_1_38	99,08	1	3,6	30	0	14	14
COMPOSTELA	15078007_1_38	92,63	0	2,1	22	0	13	14
MEDITERRÁNEO	04013004_1_38	96,46	6	7,5	39	0	14	14
JINÁMAR III FASE	35016010_1_38	90,95	3	5,9	31	0	13	14
LARIO	24025001_1_38	96,66	1	2,3	16	0	14	14
NOIA	15057999_1_38	97,33	0,06	0,81	39,29	0	13,1	13,22
BURRIANA	12032001_1_38	84,09	3	3,7	64	0	13	13
TORRENT-SANTA EULALIA	07054001_1_38	95,83	3	3,1	111	0	13	13
IR-BADALONA	08015021_1_38	99,16	1	3,9	22	0	13	13
SANTANDER CENTRO	39075006_1_38	96,61	0	2,8	25	0	13	13
EC-MATARÓ	08121013_1_38	91,86	1	2,6	27	0	12	13
CASTILLO DE BELLVER	07040003_1_38	72,36	2	2,1	41	0	10	13
SAN ISIDRO	38017002_1_38	95,78	1	3,8	23	0	13	13
SAN FERNANDO	11031001_1_38	98,25	3	8,9	26	0	13	13
ARENAL	36057019_1_38	98,72	1	2,8	32	0	13	13
ESTACIÓN DE LA SAGRA (LLESCAS)	45081004_1_38	51,26	2	4	21	0	12	13
ESTACIÓN DEL MEDITERRANEO	39008001_1_38	97,82	0	1,6	32	0	13	13
SANT JORDI	12099001_1_38	93,89	3	3,7	20	0	12	13
MEDINA DE POMAR	09209001_1_38	95,39	1	2,8	17	0	13	13
VILADECANS-ATRIUM	08301004_1_38	95,64	1	3,9	38	0	13	13
PRADO REY	11026001_1_38	98,11	1	7	14	0	13	13
QUART DE POBLET	46102002_1_38	70,16	3	4	19	0	12	13
SAN MIGUEL DE TAJAO	38005001_1_38	92,45	1	3,4	36	0	13	13
A8-MANRESA	08113007_1_38	97,27	1	3,3	20	0	13	13
PRINCIPES	41091016_1_38	97,85	4	7,7	32	0	13	13
BADAJÓZ	06015001_1_38	93,76	0,1	3,4	16,04	0	12,33	12,46
CIUDAD REAL	13034002_1_38	71,11	2	2,2	41	0	11	12
LAÑAS	15005009_1_38	43,15	0	2,5	16	0	10	12
PARQUE DE SAN JUAN-TELDE	35026003_1_38	72,74	1	5,4	21	0	12	12
CASTELLO-GRAU	12040010_1_38	92,18	3	3,3	34	0	12	12
COLLADO VILLALBA	28047002_1_38	93,81	0	2,4	18	0	12	12
SANT FELIU (CEIP MARTÍ I POL)	08211004_1_38	96,71	1	3,1	43	0	12	12
CIRAT	12046001_1_38	95,17	3	3,6	52	0	12	12
LUGO-FINGOY	27028005_1_38	94,77	1	2,4	22	0	12	12
LA RUBIA II	47186031_1_38	95,14	1	3,5	21	0	12	12
ALFARO	26011001_1_38	98,77	0,1	3,4	17	0	12	12
FUENLABRADA	28058004_1_38	98,84	1	1,5	22	0	12	12
TORNEO	41091009_1_38	90,48	1	3,2	16	0	12	12
JEREZ-CHAPMN	11020004_1_38	98,93	3	7,9	16	0	12	12
VALDEREJO	01055001_1_38	96,29	0	4,9	17	0	12	12
CARTUJA	11020003_1_38	98,03	0	4,2	12	0	12	12
ALGAR DE PALÁNCA	46028001_1_38	97,19	3	3,2	29	0	12	12
LA RANILLA	41091010_1_38	96,12	3	6,9	18	0	12	12
ZAFRA	06158001_1_38	91,77	0,1	0,77	27,46	0	10,99	11,43
NIEMBRO	33036999_1_38	92,12	0,02	1,3	21,21	0	11,16	11,39
ROGER DE FLOR	50297029_1_38	99,02	1,12	3,5	22,38	0	10,93	11,12
GALLETAS	38006001_1_38	98,55	1	3,4	17	0	11	11
MOURENCE (C-9)	27085004_1_38	98,42	3	3,1	25	0	10	11
IS-EL PRAT (JARDINS DE LA PAU)	08169008_1_38	99,01	1	2,5	37	0	11	11
SANT JOAN DE DÉU	07040006_1_38	99,54	3	3,4	27	0	11	11
MÓSTOLES	28092005_1_38	98,97	1	1,6	17	0	11	11
CENTRO DE ARTE JUAN ISMAEL	35017001_1_38	92,9	1	2,9	76	0	11	11
AC-SANT CELONI	08202001_1_38	97,71	1	2,5	111	0	11	11
VINARÓS PLATAFORMA	12138002_1_38	71,83	3	4,2	21	0	10	11
ALCANTARILLA	30005002_1_38	98,97	1	5,5	16	0	11	11
POLIDEPORTIVO AFONSO-ARUCAS	35006001_1_38	98,62	1	5,3	13	0	11	11
A4-VILA-SECA	43171001_1_38	96,82	1	2,3	20	0	11	11
PARAXÓN	15026001_1_38	95,41	1	2,3	60	0	11	11
VILAFRANCA	12129001_1_38	74,14	3	3,5	21	0	10	11
VIVER D₂EMPRESSES	43162002_1_38	95,96	1	1,3	13	0	10	11
IN-BARCELONA(VALL DHEBRON)	08019054_1_38	98,6	1	2	24	0	11	11
BURGOS 1	09059003_1_38	99,44	1	2,3	22	0	11	11
I6-MONTCADA I REIXAC	08125002_1_38	93,48	1	1,8	20	0	11	11
BENICASSIM	12028001_1_38	92,98	3	3,5	31	0	10	11
TOLEDO2	45168002_1_38	67,23	2	4	16	0	11	11
ALACANT-EL PLÁ	03014006_1_38	88,52	3	3,4	17	0	10	11
VALÈNCIA - AVD. FRANCIA	46250047_1_38	76,63	3	3,3	24	0	10	11
PARQUE DE CROSS	39016003_1_38	98,88	0	1	15	0	10	10
BE-TARRAGONA (PARC DE LA CIUTAT)	43148028_1_38	97,53	1	2,1	24	0	10	10
BURJASSOT - FACULTATS	46078004_1_38	96,58	3	3,3	51	0	10	10
VINARÓS PLANTA	12138001_1_38	88,97	3	3,2	20	0	10	10
VALÈNCIA - MOLÍ DEL SOL	46250048_1_38	95,66	3	3,5	18	0	10	10
ALACANT-FLORIDA-BABEL	03014008_1_38	85,51	3	3,3	88	0	9	10
SAGUNT PORT	46220003_1_38	90,3	3	3,4	32	0	10	10
ALCOI - VERGE DELS LLIRIS	03009006_1_38	97,52	3	3,2	81	0	10	10
VALÈNCIA-VIVERS	46250043_1_38	91,03	3	3,5	26	0	10	10
ARANDA DE DUERO 2	09018002_1_38	99,03	1	2,9	46	0	10	10
LEPANTO	14021007_1_38	97,99	1	4,9	24	0	10	10
VALÈNCIA - BULEVARD SUD	46250050_1_38	89,49	3	3,6	14	0	10	10
LAS FUENTEZUELAS	23050004_1_38	99,3	2	5,9	17	0	10	10
SORIA	42173001_1_38	95,06	1	2,3	28	0	10	10
CASA DE CAMPO	28079024_1_38	98,93	1	2,7	17	0	10	10
ALCALÁ DE GUADAIRA	41004006_1_38	97,25	1	5,7	13	0	10	10
MACIÑEIRA	15070010_1_38	98,65	3	3,2	30	0	10	10
AVDA. MARCONI	11012002_1_38	98,72	3	5,6	15	0	10	10
ONTINYENT	46184002_1_38	8,57	3	3,4	11	0	6	9
PLASENCIA	10148001_1_38	96,91	0,1	1,3	24,42	0	9,48	9,57
AB-LLEIDA	25120001_1_38	98,72	1	2,2	11	0	8	9
EL RÍO	38006003_1_38	98,82	1	2,9	112	0	9	9
GAVA	08089005_1_38	94,29	1	3	26	0	9	9
TORRELISA	22190001_1_38	90,02	1	4,3	12	0	9	9
PATERNA-CEAM	46190005_1_38	93,93	3	3,3	16	0	9	9
TETUÁN	39075005_1_38	98,13	0	0,82	16	0	9	9
LOS CORRALES DE BUELNA	39025001_1_38	98,73	0	0,77	19	0	8	9
CASPE	50074001_1_38	89,08	1	2,1	23	0	8	9
BARCELONA (PALAU REAL)	08019057_1_38	98,97	1	1,9	17	0	9	9
HOSPITAL JOAN MARCH	07010001_1_38	97,96	1	1,8	14	0	8	9
DOŠ HERMANAS	41038001_1_38	88,8	3	4,8	20	0	9	9
BENIGANIM	46062001_1_38	20,35	3	3,3	15	0	7	9
CENTRO	41091019_1_38	92,68	1	3,1	27	0	8	9
EL PRAT DE LLOBREGAT (CEM SAGNIER)	08169009_1_38	98,68	1	2,5	15	0	9	9
MARRAXÓN	15070011_1_38	98,15	3	3,1	17	0	9	9
MONFRAGÜE	10182001_1_38	93,94	0,1	2,5	12,35	0	8,88	8,99
RENOVALES	50297036_1_38	98,07	0,61	2,6	22,77	0	8,82	8,93
MONZÓN CENTRO	22158002_1_38	99,73	2	4,7	17	0	8	8

GANDÍA	46131002_1_38	99,3	3	3,1	146	0	8	8
ZAMORA 2	49275002_1_38	96,79	1	1,6	21	0	7	8
TRES MARZO	01059009_1_38	96,61	0	4,7	11	0	8	8
SEGOVIA 2	40194002_1_38	99,35	1	1,7	11	0	7	8
AVENIDA TOLOSA	20069005_1_38	93,22	2	3,2	44	0	8	8
GRANADILLA	38017003_1_38	99,57	1	3,2	15	0	8	8
LOS TOJOS	39086001_1_38	98,31	0	1,3	16	0	8	8
DUMBRIA	15034008_1_38	97,6	3	3,1	15	0	8	8
BEASAIN	20019001_1_38	98,54	1	4,1	25	0	8	8
MATALASCAÑAS	21005002_1_38	97,05	1	3,8	11	0	8	8
BALSA DE ZAMORA-LOS REALEJOS	38031001_1_38	85,96	1	3,5	9	0	8	8
SIERRA NORTE	41088001_1_38	96,74	0	4,4	10	0	8	8
MIRANDA DE EBRO 1	09219001_1_38	95,49	1	2,5	9	0	8	8
CTCC-FUNES	31107001_1_38	99,57	1	2,6	16,8	0	7,8	7,8
LA CIGÜENA	26089001_1_38	99,43	0,4	3,9	46	0	7,8	7,8
CTCC-TUDELA	31232002_1_38	99,24	1	2,6	13,7	0	7,5	7,5
MÉRIDA	06083001_1_38	93,92	0,1	2,8	27,52	0	7,01	7,11
SAN AGUSTÍN	35019001_1_38	99,53	3	4,5	18	0	7	7
BUZANADA	38006002_1_38	98,8	1	3,1	9	0	7	7
LAZA	32039001_1_38	93,89	1	1,5	28	0	7	7
R4-VANDELLÓS I L'HOSPITALET(ELS DEDALTS)	43162001_1_38	94,44	1	1,8	17	0	7	7
EL PINÓS	03105001_1_38	51,72	3	3,2	9	0	6	7
ESTACION 1 (ESTE)	36057021_1_38	97,97	3	3,1	13	0	7	7
HUESCA	22125001_1_38	98,16	1	4,3	15	0	7	7
MAGDALENA (B-1)	15070002_1_38	98,16	3	3,1	16	0	7	7
ALZIRA	46017002_1_38	88	3	3,1	9	0	7	7
ÁVILA 2	05019002_1_38	95,37	1	1,5	79	0	7	7
TORREVIEJA	03133002_1_38	18,97	3	3,1	9	0	5	7
ORUSCO DE TAJUÑA	28102001_1_38	98,65	0	2,2	9	0	7	7
EL ATAZAR	28016001_1_38	97,75	0	2,2	7	0	7	7
ORIHUELA	03099002_1_38	25,8	3	3,3	8	0	6	7
ESTACION 2 (OESTE)	36057022_1_38	98,52	3	3,1	16	0	7	7
CAUDETE DE LAS FUENTES	46095001_1_38	96,92	3	3,2	47	0	7	7
VILAMARXANT	46256001_1_38	25,21	3	3	8	0	4	7
DOÑANA	21005999_1_38	98,66	0,05	0,53	21,83	0	6,64	6,83
VIZNAR	18189999_1_38	97,09	0,01	0,78	25,42	0	6,68	6,78
ALBAT DELS TARONGERS	46010001_1_38	97,07	3	3	10	0	6	6
T2-CUBELLES	08074005_1_38	98,58	1	1,5	10	0	6	6
RESIDENCIA ESCOLAR-SS GOMERA	38036001_1_38	98,77	1	1,8	22	0	6	6
AGÜIMES	35002001_1_38	99,57	3	3	17	0	6	6
MURIEL DE LA FUENTE	42124001_1_38	93,63	1	1,3	59	0	6	6
REINOSA	39059001_1_38	99,35	0	1,2	16	0	6	6
VILLAR DEL ARZOBISPO	46258001_1_38	96,93	3	3,1	10	0	6	6
AW-VILANOVA I LA GELTRÚ	08307012_1_38	95,66	1	1,8	11	0	6	6
E1-TERRASSA	08279011_1_38	98,94	1	1,8	11	0	6	6
MONTSEC (OAM)	25196001_1_38	96,07	0	0,86	21,6	0	5,8	6
EL MAILLO	37177001_1_38	87,02	1	1,8	9	0	6	6
SAGUNT CEA	46220010_1_38	89,25	3	3	12	0	6	6
ALAGÓN	50008001_1_38	96,95	1	2,7	20	0	6	6
PALLEJÁ - ROCA DE VILANA	08157003_1_38	98,77	1	1,7	24	0	6	6
ELX-AGROALIMENTARI	03065006_1_38	85,11	3	3,2	15	0	6	6
CEMENTOS PORTLAND 1	34023003_1_38	88,52	1	1,4	31	0	5,5	5,6
MAHÓN	07032999_1_38	97,17	0,03	0,36	14,05	0	5,35	5,36
R2-VANDELLÓS I L'H (BARRAC DEL TERME)	43162005_1_38	90,84	1	1,5	11	0	5	5
VALENCIA-ALBUFERA	46250051_1_38	49,18	3	3	16	0	5	5
ELDA-LACY	03066003_1_38	84,54	3	3	11	0	5	5
ALACANT - RABASSA	03014009_1_38	97,89	3	3	18	0	5	5
ELX-PARC DE BOMBERS	03065007_1_38	97,34	3	3,1	9	0	5	5
PARQUE DE LA PIEDRA	35017002_1_38	96,31	2	2,8	10	0	5	5
PRADEJÓN	26117001_1_38	99,57	0	3,1	8	0	5	5
CASTILLO DEL ROMERAL	35019004_1_38	99,51	3	3,2	12	0	5	5
COBRE LAS CRUCES	41049001_1_38	88,07	0	2,3	14	0	5	5
VILLA DEL PRADO	28171001_1_38	98,84	1	2	14	0	5	5
ELS TORMS	25224999_1_38	98,84	0,01	0,7	10,26	0	4,67	4,7
O SAVAÑO	27058999_1_38	98,49	0,09	0,39	9,71	0	4,46	4,53
SAN PABLO DE LOS MONTES	45153999_1_38	99,34	0,1	0,7	12,67	0	4,1	4,18
MONTSENY (LA CASTANYA)	08137001_1_38	95,35	0	0,91	14,4	0	4	4,1
L'AMETLLA DE MAR - DEIXALLERIA	43013002_1_38	85,78	1	1,3	6	0	4	4
GALILEA	26066001_1_38	98,92	1	2,5	5	0	4	4
PEÑAUSENDE	49149999_1_38	97,77	0,01	0,37	13,28	0	3,49	3,5
ARINAGA	35002002_1_38	99,66	3	3	5	0	3	3
ARRÚBAL	26019001_1_38	99,71	2	2,5	3	0	3	3
SITGES (VALLCARCA) - OFICINES	08270006_1_38	85,43	1	1,2	3	0	3	3
CAMPISÁBALOS	19061999_1_38	98,9	0,04	0,34	3,53	0	2,13	2,13
ZARRA	46263999_1_38	98,53	0,09	0,57	5,05	0	1,91	1,93
BARCARROTA	06016999_1_38	95,18	0,02	0,38	2,95	0	1,8	1,82
CABO DE CREUS	17032999_1_38	97,71	0,12	0,39	14,03	0	1,46	1,47



ATMÓSFERA

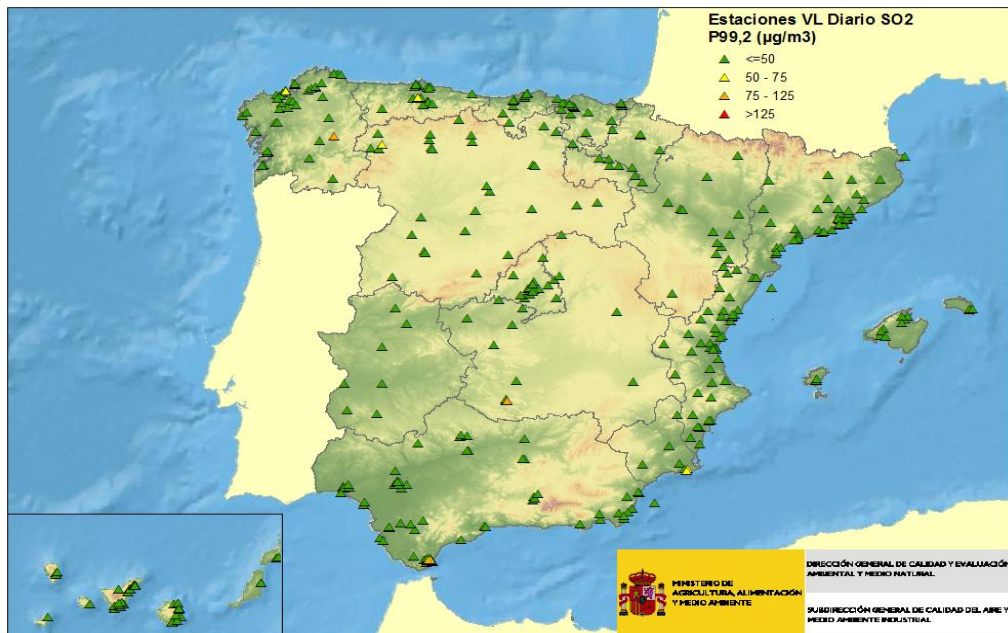
7.1.4.2 DIÓXIDO DE AZUFRE SO₂: Estadísticos de evaluación del dióxido de azufre SO₂ a partir de datos diarios, 2014

Nombre	Punto de muestreo	%_datos	Mínimo	Media	Máximo	Sup125	Valor_4máx	P99,2
SUR	27038004_1_38	90,96	1	27	122	0	100	100
CAMPO DE FÚTBOL	13071015_1_38	78,08	2	8	91	0	75	82
GUADARRANQUE	11033007_1_38	95,34	0,5	14	98	0	82	82
PUENTE MAYORGA	11033010_1_38	92,05	0,5	22	87	0	71	71
PURIFICACIÓN TOMÁS	33044032_1_38	94,79	2	7,6	79	0	68	68
ECONOMATO	11033006_1_38	95,07	0,29	18	76	0	59	59
CORLAB 1	15030001_1_38	97,81	1	5,1	117	0	58	58
CONGOSTO	24057003_1_38	98,9	1	9,4	136	1	56	56
CAMPAMENTO	11033005_1_38	98,9	1,6	18	65	0	53	53
VALLE	30016021_1_38	99,45	5,2	12	179	1	52	52
ALUMBRES	30016001_1_38	98,36	3,6	10	67	0	52	52
PALENCIA 3	34120008_1_38	98,9	1	3,5	72	0	48	48
PEDRO LEZCANO	35026001_1_38	89,32	3	13	66	0	48	48
CALETILLA	38011004_1_38	98,36	1,6	13	55	0	47	47
PLAZA DE TOROS	33044029_1_38	99,18	2	9,6	65	0	46	46
CALLE ANCHA	13071014_1_38	50,96	2	11	49	0	40	46
SAN ROQUE (S6)	11033003_1_38	93,7	0	9,1	51	0	44	44
MATADERO	33004048_1_38	99,73	2	10	61	0	43	43
PASTORIZA-REPSOL	15005011_1_38	98,9	1	6,2	50	0	41	41
IGUESTE	38011005_1_38	100	1	9,6	52	0	41	41
LA ROBLA	24134006_1_38	98,08	1	8,9	52	0	41	41
CUADROS	24061001_1_38	98,63	1	7,6	58	0	39	39
GUARDO	34080004_1_38	98,9	1	11	53	0	38	38
CORTIJULLOS	11008008_1_38	96,44	1,5	9,6	45	0	37	37
XOVE	27025015_1_38	98,36	1,1	5,5	57	0	37	37
CAN MISSES	07026001_1_38	58,08	3	9,7	50	0	36	36
POZOS	07032002_1_38	74,52	3	9,1	39	0	33	36
TRUBIA	33044031_1_38	99,45	2	9,1	43	0	35	35
INSTITUTO Nº 3	13071016_1_38	67,4	2	7,3	39	0	31	34
PALACIO DE DEPORTES	33044030_1_38	99,18	2,1	9,2	42	0	33	33
LA LÍNEA	11022005_1_38	91,51	0,042	13	42	0	32	32
BARRANCO HONDO	38011006_1_38	98,9	3,1	11	37	0	32	32
LA LOMA-TELDE	35026004_1_38	95,89	3	16	40	0	32	32
BARRIO 630	13071017_1_38	27,4	2	6,3	33	0	21	31
PALMONES (S5)	11008006_1_38	92,05	0	8,6	33	0	30	30
ALGECIRAS EPS	11004007_1_38	97,53	1,2	9,9	35	0	29	29
E8-MANILLEU	08112003_1_38	98,9	1	5,4	36	0	28	28
E4-RINCONCILLO	11004006_1_38	89,04	0,63	9,7	43	0	28	28
BARRIO PINILLA	24089006_1_38	98,63	1	6,4	36	0	28	28
LLARANES	33004020_1_38	98,63	1	6,6	39	0	27	27
MONAGREGA	44051002_1_38	99,18	1	5,5	36	0	26	26
DEPÓSITO LA GUANCHA-CANDELARIA	38011007_1_38	99,18	1	6,1	37	0	26	26
POBLADO	14026002_1_38	87,12	4	13	37	0	26	26
ARRECIFE	35004001_1_38	83,84	1	9,8	28	0	25	26
ABANTO	48002001_1_38	99,73	0,92	8,1	39	0	25	25
E7:EL ZABAL	11022007_1_38	84,93	1	7,8	27	0	24	25
ARGENTINA	33024024_1_38	100	2	7	28	0	25	25
PONFERRADA 4	24115015_1_38	99,45	1	4,7	44	0	24	24
PLAZA DE LA CRUZ	31201013_1_38	99,45	1	7,4	33	0	24	24
LA GRAMA-BREÑA ALTA	38008001_1_38	98,63	2,4	8,7	55	0	24	24
PALOMARES	04035002_1_38	91,51	4,4	11	29	0	23	23
LOS BARRIOS	11008001_1_38	98,08	2,7	9,8	30	0	23	23
CORATXAR	12093004_1_38	92,6	3	5,9	29	0	22	22
JARDINES DE JUAN XXIII	33037012_1_38	99,45	2	7,4	31	0	22	22
LUGONES INSTITUTO	33066004_1_38	99,45	2	9,2	29	0	22	22
FERNÁN PÉREZ	04066008_1_38	91,23	1,5	8,4	31	0	22	22
MONTEVIL	33024031_1_38	100	2,4	8,8	25	0	22	22
PISCINA MUNICIPAL-STA CRUZ DE TF	38038023_1_38	97,53	1	5,3	35	0	22	22
PALACIO CONGRESOS	18087010_1_38	100	6,6	13	23	0	21	21
COLEGIO (S1)	11008003_1_38	98,36	1	9,1	24	0	21	21
LA CEROLLERA	44077001_1_38	98,9	1	4,8	36	0	21	21
LLANOPONTE	33004021_1_38	98,9	2	4,9	26	0	21	21
ZALLA	48096001_1_38	96,16	3,4	7,9	21	0	21	21
LORCA	30024002_1_38	95,07	3	9,9	24	0	21	21
MORATALAZ	28079036_1_38	100	1	4,1	27	0	21	21
EL EJIDO	04902001_1_38	90,14	3	8,8	23	0	21	21
CARTEYA (S9)	11033004_1_38	96,71	0	7	27	0	21	21
MERCADO CENTRAL	35016012_1_38	50,96	1	9,8	21	0	20	21
VILLAHARTA	14068001_1_38	90,14	3	8,8	23	0	21	21
PARQUE EUROPA	48020003_1_38	96,71	4	8,2	32	0	20	20
OBEJO	14047001_1_38	93,15	4,5	11	21	0	20	20
DALT VILA	07026002_1_38	81,64	3	6,1	23	0	19	20
PLAYA DEL INGLÉS	35019002_1_38	99,73	3	4	20	0	19	19
TALAVERA DE LA REINA	45165003_1_38	73,7	2	4,5	19	0	19	19
POZO DULCE	21041016_1_38	90,14	1,2	8,1	27	0	19	19
MARISMAS DEL TITÁN	21041015_1_38	96,44	1	7,3	40	0	18	18
E2: ALCORNOCALES	11008009_1_38	98,63	0	5	22	0	18	18
MEDINA DEL CAMPO	47085003_1_38	99,18	1	3,3	26	0	18	18
ALBACETE	02003001_1_38	48,22	2	5,8	18	0	17	18
ESCUELAS AGUIRRE	28079008_1_38	99,73	1,3	7,1	21	0	18	18
TOME CANO	38038010_1_38	98,9	1	4,8	19	0	17	17
CARRANQUE	29067006_1_38	98,08	7,5	12	19	0	17	17
LA JOYA	04066007_1_38	95,34	1,1	7,5	30	0	17	17
SAMA I	33031032_1_38	100	4	8,1	22	0	17	17
MOMPEAN	30016020_1_38	97,26	5	8,9	18	0	17	17
ECHEDO-VALVERDE	38048001_1_38	49,59	2,3	7,2	17	0	17	17
BENAHADUX	04024001_1_38	81,1	1,9	5,3	18	0	16	17
SALAMANCA 5	37274010_1_38	100	2	4,5	26	0	17	17
CONSTITUCIÓN	33024025_1_38	99,18	2	5,3	20	0	17	17
BURGOS 4	09059006_1_38	98,36	1	6,7	21	0	17	17
ST. VICENÇ DELS HORTS - ÀLABA	08263007_1_38	92,6	1	3,2	32	0	17	17
MAZARREDO	48020062_1_38	98,36	1,1	7,1	23	0	17	17
BARAKALDO	48013006_1_38	97,53	3,6	8,3	22	0	17	17
LOS ROSALES	21041010_1_38	86,3	1,1	6,7	21	0	17	17
PARQUE BOMBEROS-STA CRUZ DE TF	38038030_1_38	98,36	1,1	6,3	25	0	17	17
TORRE DE HÉRCULES	15030027_1_38	92,88	1	2,4	43	0	16	16
GUADALAJARA	19130001_1_38	86,3	1	6,6	16	0	16	16
LA ALJORRA	30016018_1_38	98,08	3,1	8,2	17	0	16	16
TORRE ENDOMENECH	12120001_1_38	7,12	3	5,7	16	0	11	16
SAN JUÁN DEL PUERTO	21064002_1_38	92,6	1	6,9	18	0	16	16
ITURRAMA	31201012_1_38	99,73	1	5,9	18	0	16	16
PLAZA DEL CARMEN	28079035_1_38	100	3	5,9	17	0	16	16
PUNTA UMBRÍA	21060002_1_38	90,68	3	6,8	18	0	16	16
COSTA TEGUISE	35024001_1_38	97,53	1,6	7,7	17	0	16	16
PLAZA DE ESPAÑA	28079004_1_38	100	2,8	5	16	0	16	16
BURELA	27902001_1_38	96,16	1,1	3,2	20	0	16	16
EL PILAR-STA CRUZ DE LA PALMA	38037001_1_38	99,45	2,1	7,1	21	0	16	16
LA ORDEN	21041008_1_38	86,58	3	7,4	19	0	16	16

BASAURI	48015002_1_38	98,36	2,4	6,4	21	0	16	16
JEDULA	11006002_1_38	94,52	0,71	7,1	18	0	15	15
FERROL	15036003_1_38	78,08	1	4	18	0	15	15
ARCOS	11006001_1_38	90,68	0,63	7	17	0	15	15
ALGAR	11003001_1_38	95,89	3	7	19	0	15	15
TORRE METEOROLÓGICA I	07003001_1_38	88,77	3	6,3	18	0	15	15
ALCUDIA I	07003004_1_38	99,45	3	5,3	22	0	15	15
LLODIO	01036004_1_38	96,99	4,2	7,1	23	0	15	15
LILLO	24070001_1_38	98,63	1,3	4,6	17	0	15	15
SORRIZO	15005010_1_38	43,29	1	2,9	17	0	12	15
CIUDAD DEPORTIVA	18021001_1_38	99,18	5,1	9,2	17	0	15	15
MUSKIZ	48071002_1_38	100	3,6	6,2	23	0	15	15
CASTELLÓ-ERMITA	12040009_1_38	97,53	3	4,5	71	0	15	15
CAMPING TEMISAS-STA LUCÍA DE T.	35022002_1_38	98,63	3	4,3	16	0	15	15
ROTXAPEA	31201014_1_38	99,18	1,3	5,2	22	0	15	15
EL ATABAL	29067005_1_38	91,51	1,9	7	17	0	15	15
SAN CAETANO	15078008_1_38	92,6	1	3,8	17	0	14	14
CUATRO CAMINOS-PABLO IGLESIAS	28079038_1_38	100	2	4,1	16	0	14	14
VALENCIA-PISTA DE SILLA	46250030_1_38	89,86	3	5	24	0	14	14
CARRACEDELO	24038001_1_38	97,26	1	3	23	0	14	14
PZA. DEL CASTILLO	04032005_1_38	99,18	6,1	9,9	15	0	14	14
CAMPELO	36041001_1_38	95,34	1	5,6	16	0	14	14
CAMPOHERMOSO	04066004_1_38	94,25	1,1	4,9	16	0	14	14
GRANADA - NORTE	18087007_1_38	99,73	5,8	8,5	16	0	14	14
AREIRO	36038008_1_38	97,81	1,2	4,9	20	0	14	14
TIO PINO-STA CRUZ DE TENERIFE	38038027_1_38	96,16	1	3,6	17	0	14	14
PUENTE DE VALLEGAS	28079040_1_38	100	1,5	4	15	0	14	14
BAILÉN	23010002_1_38	98,63	1	4,6	17	0	14	14
PRESA DE VILLAGUDÍN	15059002_1_38	98,9	1	3	26	0	14	14
CAMPUS DEL CARMEN	21041017_1_38	94,79	1	5,2	17	0	14	14
CUENCA	16078001_1_38	58,08	2	3,8	18	0	13	13
TERUEL	44216001_1_38	98,08	2,8	5,8	15	0	13	13
ERANDIO	48902006_1_38	69,86	1,8	6	20	0	13	13
LA HIDALGA-ARAFO	38004001_1_38	97,53	1	5	13	0	13	13
S. VICENTE DE VIGO	15017002_1_38	98,9	1	3,1	22	0	13	13
ASOMADILLA	14021006_1_38	90,68	4,8	8,7	13	0	13	13
VIVER	12140002_1_38	99,45	3	3,9	15	0	13	13
CASA CUNA	38038012_1_38	97,81	2	3,2	17	0	13	13
SAN ANTONIO-BREÑA BAJA	38009001_1_38	98,36	2	6,3	26	0	13	13
CANGAS DE NARCEA	33011001_1_38	98,08	2,2	5,7	16	0	13	13
PUIGMORENO	44013006_1_38	57,53	1	4,7	15	0	12	13
VILLARICOS	04035001_1_38	83,84	0,92	6,8	34	0	13	13
ALJARAFE	41059001_1_38	92,88	3,1	7,9	15	0	13	13
PARQUE LA GRANJA-STA CRUZ DE TF	38038026_1_38	97,26	2	3,4	23	0	13	13
HERNANI	20040001_1_38	95,34	1,3	5,4	16	0	13	13
MOJÁCAR	04064001_1_38	95,07	0,25	5,3	19	0	13	13
ZORITA	12141002_1_38	91,78	3	4,5	21	0	12	12
FAROLILLO	28079018_1_38	98,08	1,3	4,5	13	0	12	12
AA-IGUALADA	08102005_1_38	97,26	1	3,8	13	0	12	12
EL CHARCO-PTO DEL ROSARIO	35017005_1_38	94,25	1	5,4	13	0	12	12
BÉDAR	04022001_1_38	99,73	5	7,4	21	0	12	12
PRADO REY	11026001_1_38	97,81	1,3	7,1	13	0	12	12
CERCEDA	15024001_1_38	99,45	1	2,6	17	0	12	12
SAN FERNANDO	11031001_1_38	99,18	4,3	8,9	13	0	12	12
TENA ARTIGAS-STA CRUZ DE TENERIFE	38038024_1_38	99,45	1,1	4,9	17	0	12	12
AVDA. AL-NASIR	14021009_1_38	94,52	3	7,6	13	0	12	12
SANCHINARRO	28079057_1_38	100	3,6	7	13	0	12	12
RODÍS	15024005_1_38	96,71	1	3,5	14	0	12	12
CASTELLÓ-PATRONAT D'ESPORTS	12040015_1_38	95,62	3	4,1	17	0	12	12
MERINÁN	33031029_1_38	100	1	5,6	13	0	11	11
JEREZ-CHAPMN	11020004_1_38	100	3,6	7,9	11	0	11	11
MOGUER	21050001_1_38	91,51	3	5,9	13	0	11	11
LA FELGUERA	33031030_1_38	99,18	2,5	5,4	13	0	11	11
CARTUJA	11020003_1_38	98,36	0	4,2	12	0	11	11
PLAZA DE LA GUITARRA	33004049_1_38	96,99	2	4,2	15	0	11	11
PARC BIT-PALMA	07040004_1_38	88,49	3	3,5	20	0	11	11
ALMASSORA-C. P. OCHANDO	12009007_1_38	83,56	3	4,1	15	0	10	11
VILLAVERDE	28079017_1_38	100	1,7	5,9	14	0	11	11
ALFARO	26011001_1_38	98,63	0,45	3,5	12	0	11	11
VUELTA LOS PÁJAROS-STA CRUZ DE TF	38038021_1_38	96,44	2	3,7	15	0	11	11
FONERS	07040002_1_38	76,16	2	2,9	15	0	10	11
HERMANOS FELGUEROSO	33024023_1_38	96,16	2	3,9	16	0	11	11
VILLALBA DE GUARDO	34214001_1_38	100	1	2,7	13	0	11	11
PRINCIPES	41091016_1_38	98,63	4,5	7,7	11	0	11	11
ALSASUA	31010001_1_38	98,36	1,2	5,1	12	0	11	11
RODALQUILAR	04066003_1_38	90,41	0,42	4,8	16	0	11	11
CARBONERAS	04032002_1_38	95,07	1,3	4,4	12	0	10	10
GIRONA (ESCOLA DE MÚSICA)	17079003_1_38	93,7	1	2,6	12	0	10	10
GARCÍA ESCÁMEZ-STA CRUZ DE TF	38038025_1_38	96,44	2	2,5	23	0	10	10
CASA PALACIO-PUERTO DEL ROSARIO	35017003_1_38	98,9	2,8	4,7	10	0	10	10
POLIDEPORTIVO AFONSO-ARUCAS	35006001_1_38	98,9	1	5,3	11	0	10	10
A7-BONAVISTA	43148003_1_38	95,89	1	3,3	21	0	10	10
LA RANILLA	41091010_1_38	96,71	4	6,9	11	0	10	10
IR-BADALONA	08015021_1_38	99,45	1	3,9	12	0	10	10
RIO COBO	27013002_1_38	95,89	1,1	2,3	17	0	10	10
LEÓN 4	24089010_1_38	98,63	1	3,6	13	0	10	10
MARBELLA ARCO	29069002_1_38	95,89	3	6,1	12	0	10	10
SAN ISIDRO	38017002_1_38	95,62	1	3,8	11	0	10	10
MÉDANO	38017001_1_38	98,08	1	4,7	12	0	9,9	9,9
BERMEJALES	41091018_1_38	89,59	3	5,2	12	0	9,8	9,8
MEDITERRÁNEO	04013004_1_38	95,89	6	7,5	12	0	9,8	9,8
ESTANCA	44013002_1_38	90,96	1	3	14	0	9,7	9,7
A8-MANRESA	08113007_1_38	97,26	1	3,3	11	0	9,6	9,6
PARQUE DE SAN JUAN-TELDE	35026003_1_38	72,33	1	5,4	10	0	9,4	9,6
SALAMANCA 6	37274011_1_38	81,92	1	3,4	10	0	7,4	9,6
BUSCÁS	15059004_1_38	99,45	1	2,8	13	0	9,6	9,6
BF-RUBÍ (CA N'ORIOL)	08184006_1_38	96,71	1	3	12	0	9,5	9,5
TOLEDO2	45168002_1_38	66,03	2	4	11	0	9,2	9,4
A CABANA	15036004_1_38	94,25	3	3,6	21	0	9,4	9,4
ESTACIÓN DE LA SAGRA (ILLESCAS)	45081004_1_38	50,96	2	4,1	9,4	0	9,2	9,4
LUGO-FINGOY	27028005_1_38	95,34	1	2,4	11	0	9,4	9,4
BADAJOS	06015001_1_38	92,33	0,1	3,4	11	0	9,2	9,2
LEPANTO	14021007_1_38	98,36	1,1	4,9	10	0	9,1	9,1
BUÑOL CEMEX	46077006_1_38	77,26	3	3,3	13	0	7,6	9,1
JINÁMAR III FASE	35016010_1_38	89,59	3	5,9	9,1	0	9,1	9,1
PUYO	20069004_1_38	95,34	3,3	5	14	0	9	9
CÁCERES	10037001_1_38	99,18	0,25	4,1	9,7	0	9	9
DURANGO	48027001_1_38	98,63	2,8	5,5	10	0	9	9
LOS DRAGOS-STA CRUZ DE TF	38038031_1_38	63,29	1,3	3,3	11	0	8,3	8,9
SANTANDER CENTRO	39075006_1_38	95,89	0	2,8	9,3	0	8,9	8,9
RONDA DEL VALLE	23050003_1_38	94,79	1,3	4	9,7	0	8,8	8,8
LAS FUENTEZUELAS	23050004_1_38	100	2,3	5,9	10	0	8,8	8,8
AVENIDA DE CASTILLA	33024027_1_38	98,36	2	3,5	13	0	8,8	8,8
MORELLA	12080007_1_38	95,07	3	3,5	41	0	8,8	8,8
A4-VILA-SECA	43171001_1_38	95,62	1	2,3	9,3	0	8,8	8,8
COSLADA	28049003_1_38	99,45	1	2,9	12	0	8,8	8,8
ALCALÁ DE HENARES	28005002_1_38	98,08	1	3,4	11	0	8,8	8,8

BURRIANA	12032001_1_38	82,47	3	3,7	12	0	8,1	8,6
SANT JORDI	12099001_1_38	92,88	3	3,7	10	0	8,4	8,4
MEDINA DE POMAR	09209001_1_38	95,07	1	2,9	9,8	0	8,4	8,4
FRAGA REDONDA (F-2)	15070006_1_38	96,99	3	3,4	14	0	8,4	8,4
PAIOSACO	15041001_1_38	98,63	1	3	12	0	8,3	8,3
ALCANTARILLA	30005002_1_38	98,9	2	5,5	9,1	0	8,3	8,3
ALCORA	12005005_1_38	99,18	3	4,3	13	0	8,3	8,3
ALCALÀ DE GUADAIRA	41004006_1_38	97,26	2,3	5,7	9,1	0	8,3	8,3
BK-BERGA (POLIESPORTIU)	08022006_1_38	93,7	1	1,9	16	0	8,2	8,2
SAN MIGUEL DE TAJAO	38005001_1_38	91,78	1	3,3	10	0	8,2	8,2
AZUQUECA DE HENARES	19046001_1_38	87,67	1	2,7	12	0	8	8
BALSA DE ZAMORA-LOS REALEJOS	38031001_1_38	84,93	1,1	3,5	8	0	8	8
SANGUESA	31216001_1_38	93,15	2	4	10	0	8	8
LARIO	24025001_1_38	96,16	1	2,3	10	0	8	8
TORNEO	41091009_1_38	89,59	1,2	3,2	12	0	8	8
TORRELISA	22190001_1_38	88,49	1	4,3	8,3	0	8	8
BLIMEA	33060003_1_38	98,36	2	3,7	12	0	7,9	7,9
VALÈNCIA-POLITÈCNIC	46250046_1_38	88,49	3	3,4	18	0	7,9	7,9
ZAPATÓN	39087003_1_38	97,81	0	1,8	12	0	7,8	7,8
ESTACIÓ DEL MEDITERRANEO	39008001_1_38	98,08	0	1,6	11	0	7,8	7,8
MONFRAGÜE	10182001_1_38	93,15	0,1	2,5	8,6	0	7,7	7,7
CIRAT	12046001_1_38	94,79	3	3,6	8,7	0	7,7	7,7
BARREDA	39087004_1_38	98,08	0	1,4	9,7	0	7,7	7,7
I6-MONTCADA I REIXAC	08125002_1_38	97,53	1	1,8	11	0	7,7	7,7
LA RUBIA II	47186031_1_38	94,79	1	3,5	8,3	0	7,6	7,6
VALÈNCIA - BULEVARD SUD	46250050_1_38	89,04	3	3,6	9,1	0	7,5	7,5
ALCOBENDAS	28006004_1_38	90,14	1	2,6	7,5	0	7,5	7,5
LAÑAS	15005009_1_38	43,29	1	2,5	7,5	0	6,3	7,4
IJ-BARCELONA (GRACIA-SANT GERVASI)	08019044_1_38	97,26	1	2,5	9,9	0	7,4	7,4
BI-ALCOVER	43005002_1_38	91,23	1	2,6	11	0	7,4	7,4
QUART DE POBLET	46102002_1_38	69,04	3	4	9,7	0	7,3	7,4
AVDA. MARCONI	11012002_1_38	99,73	3,9	5,6	9	0	7,3	7,3
A3-CONSTANTÍ	43047001_1_38	71,51	0,71	1,9	8,1	0	7	7,3
SIERRA NORTE	41088001_1_38	97,53	1,7	4,4	7,5	0	7,3	7,3
ED-SANTA PERPETUA DE MOGODA	08260010_1_38	92,88	1	2,6	9,1	0	7,3	7,3
VILADECANS-ATRIUM	08301004_1_38	95,62	1	3,9	8,5	0	7,3	7,3
EC-MATARÓ	08121013_1_38	90,41	1	2,5	8,3	0	7,3	7,3
A5-TARRAGONA (ST. SALVADOR)	43148001_1_38	100	1	1,8	10	0	7,3	7,3
DEPÓSITO TRISTÁN-STA CRUZ DE TF	38038022_1_38	98,9	2	3,3	11	0	7,3	7,3
VALDEREJO	01055001_1_38	96,16	2	4,9	7,5	0	7,3	7,3
IH-BARCELONA(EIXAMPLE)	08019043_1_38	98,9	1	2	12	0	7,2	7,2
CIUDAD DEPORTIVA-ARRECIFE	35004002_1_38	99,45	1	3,6	12	0	7,2	7,2
MACINEIRA	15070010_1_38	99,73	3	3,1	8,1	0	7,1	7,1
BUZANADA	38006002_1_38	99,18	1	3,1	7	0	7	7
CENTRO CIVICO	15005012_1_38	98,9	1	2	8,9	0	7	7
TRES MARZO	01059009_1_38	96,44	3	4,7	7,5	0	7	7
CEE	15023004_1_38	92,05	3	3,3	13	0	7	7
CLARIANA	08058003_1_38	93,42	1	2,4	9,9	0	7	7
MATALASCAÑAS	21005002_1_38	96,71	1,5	3,8	7,4	0	7	7
ALACANT-EL PLÀ	03014006_1_38	87,67	3	3,4	7,5	0	6,9	6,9
GALLETAS	38006001_1_38	98,36	1	3,4	12	0	6,9	6,9
ARENAL	36057019_1_38	99,73	1	2,8	8,5	0	6,9	6,9
FUENLABRADA	28058004_1_38	99,73	1	1,5	9,1	0	6,8	6,8
SAN LUIS	07032001_1_38	91,23	3	3,3	9,7	0	6,8	6,8
ALACANT-FLORIDA-BABEL	03014008_1_38	84,93	3	3,3	7,4	0	6,5	6,8
VINARÓS PLATAFORMA	12138002_1_38	70,96	3	4,2	7	0	6,6	6,7
LOUSEIRAS (B-2)	27033001_1_38	96,71	3	3,4	8,8	0	6,7	6,7
ESCUELA DE MINAS	39087005_1_38	95,89	0	1,8	11	0	6,7	6,7
AS-TARRAGONA	43148022_1_38	100	1	2,5	11	0	6,7	6,7
SANT JOAN DE DÉU	07040006_1_38	99,18	3	3,4	10	0	6,7	6,7
GRANADILLA	38017003_1_38	100	1	3,2	7,2	0	6,6	6,6
AC-SANT CELONI	08202001_1_38	97,26	1	2,5	8,8	0	6,6	6,6
MONZÓN CENTRO	22158002_1_38	100	3	4,7	6,8	0	6,5	6,5
SAN AGUSTIN	35019001_1_38	99,73	3	4,5	6,7	0	6,5	6,5
CTCC-FUNES	31107001_1_38	100	1	2,6	7	0	6,5	6,5
DOS HERMANAS	41038001_1_38	88,49	3,3	4,8	7,3	0	6,5	6,5
VALÈNCIA - AVD. FRANCIA	46250047_1_38	76,44	3	3,3	7,1	0	6,1	6,3
COLLADO VILLALBA	28047002_1_38	94,52	0,64	2,4	8,3	0	6,3	6,3
SA POBLA	07044001_1_38	98,63	3	3,1	17	0	6,3	6,3
CENTRO DE ARTE JUAN ISMAEL	35017001_1_38	92,33	1	2,9	8,3	0	6,3	6,3
COMPOSTELA	15078007_1_38	90,14	0,75	2,1	9,2	0	6,3	6,3
ROGER DE FLOR	50297029_1_38	98,63	1,4	3,5	7,2	0	6,3	6,3
I8-SANT VICENÇ DELS HORTS	08263001_1_38	97,26	1	1,9	7,1	0	6,3	6,3
TORRENT-SANTA EULALIA	07054001_1_38	94,25	3	3,1	8,5	0	6,2	6,2
BENICASSIM	12028001_1_38	93,15	3	3,5	7,8	0	6,2	6,2
BURGOS 1	09059003_1_38	99,45	1	2,3	6,7	0	6,2	6,2
ONDA	12084003_1_38	96,44	3	3,4	10	0	6,2	6,2
EL RÍO	38006003_1_38	99,45	1	2,9	7,9	0	6,1	6,1
GAVA	08089005_1_38	92,05	1	2,9	6,7	0	6,1	6,1
LA CIGÜEÑA	26089001_1_38	100	0,78	3,9	6,6	0	6,1	6,1
ALCOI - VERGE DELS LLIRIS	03009006_1_38	96,44	3	3,2	8,5	0	6,1	6,1
EL ATAZAR	28016001_1_38	98,08	0	2,2	6,5	0	6	6
ORUSCO DE TAJUÑA	28102001_1_38	99,73	0,75	2,2	7,2	0	6	6
SANT FELIU (CEIP MARTÍ I POL)	08211004_1_38	99,18	1	3,1	7,7	0	6	6
SAGUNT PORT	46220003_1_38	89,59	3	3,4	6,5	0	6	6
IS-EL PRAT (JARDINS DE LA PAU)	08169008_1_38	99,18	1	2,5	6,7	0	5,9	5,9
GOMEZ FRANQUEIRA	32054004_1_38	94,79	1	1,9	28	0	5,9	5,9
BEASAIN	20019001_1_38	98,63	2,8	4,1	6,9	0	5,9	5,9
ESCATRÓN	50101001_1_38	65,48	1,1	2,8	20	0	5,6	5,8
VALÈNCIA - MOLÍ DEL SOL	46250048_1_38	94,25	3	3,5	6,3	0	5,8	5,8
ARANDA DE DUERO 2	09018002_1_38	99,18	1	2,9	6,3	0	5,8	5,8
ALGAR DE PALÀNCIA	46028001_1_38	97,26	3	3,2	8,1	0	5,8	5,8
PARAXÓN	15026001_1_38	95,07	1	2,3	11	0	5,8	5,8
CASTELLÓ-GRAU	12040010_1_38	91,78	3	3,3	6,3	0	5,8	5,8
VILAFRANCA	12129001_1_38	71,23	3	3,5	6,5	0	5,6	5,8
EL PRAT DE LLOBREGAT (CEM SAGNIER)	08169009_1_38	98,9	1	2,5	6,9	0	5,7	5,7
HUESCA	22125001_1_38	97,81	2,7	4,3	5,8	0	5,7	5,7
PÀTERNA-CEAM	46190005_1_38	92,33	3	3,3	7	0	5,7	5,7
VINARÓS PLANTA	12138001_1_38	88,77	3	3,2	7	0	5,7	5,7
VIVER D'EMPRESSES	43162002_1_38	96,16	1	1,3	11	0	5,6	5,6
AB-LLEIDA	25120001_1_38	98,63	1	2,2	8,5	0	5,5	5,5
CENTRO	41091019_1_38	92,6	1	3,1	6,5	0	5,5	5,5
SORIA	42173001_1_38	93,97	1	2,3	6,8	0	5,5	5,5
BURJASSOT - FACULTATS	46078004_1_38	95,62	3	3,3	8,6	0	5,5	5,5
CTCC-TUDELA	31232002_1_38	99,45	1	2,5	5,8	0	5,5	5,5
A1-PERAFORT	43103001_1_38	98,9	1	1,8	9,8	0	5,4	5,4
R4-VANDELLÓS I L'HOSPITALET(ELS DEDALTS)	43162001_1_38	94,52	1	1,8	6,7	0	5,4	5,4
MIRANDA DE EBRO 1	09219001_1_38	95,34	1	2,6	6	0	5,3	5,3
MÓSTOLES	28092005_1_38	100	1	1,6	7,8	0	5,3	5,3
VALÈNCIA-VIVERS	46250043_1_38	90,68	3	3,5	6,1	0	5,3	5,3
CASA DE CAMPO	28079024_1_38	99,18	1	2,7	6,2	0	5,3	5,3
ONTINYENT	46184002_1_38	7,67	3	3,4	5,3	0	4	5,3
CAN LLOMPART	07042001_1_38	86,58	3	3,1	6,3	0	5,2	5,2
ORIHUELA	03099002_1_38	24,93	3	3,3	5,8	0	4,8	5
LAZA	32039001_1_38	98,9	1	1,5	11	0	5	5
CASTRO URDIALES	39020001_1_38	99,18	0	0,83	7,3	0	5	5
AVENIDA TOLOSA	20069005_1_38	96,16	2	3,2	6	0	5	5

MOURENCE (C-9)	27065004_1_38	98,9	3	3,1	6,1	0	4,9	4,9
ELX-AGROALIMENTARI	03065006_1_38	82,47	3	3,2	5,3	0	4,8	4,9
NIEMBRO	33036999_1_38	90,96	0,12	1,3	9,2	0	4,9	4,9
CAUDET DE LAS CRUCES	46095001_1_38	96,16	3	3,2	6,5	0	4,9	4,9
COBRE LAS CRUCES	41049001_1_38	87,95	1	2,3	5	0	4,9	4,9
GANDIA	46131002_1_38	99,45	3	3,1	18	0	4,9	4,9
VILLA DEL PRADO	28171001_1_38	99,18	1	2	5,1	0	4,8	4,8
IN-BARCELONA(VALL DHEBRON)	08019054_1_38	98,9	1	2	7,1	0	4,8	4,8
EL PINÓS	03105001_1_38	51,23	3	3,2	5,9	0	4,4	4,8
MÉRIDA	06083001_1_38	91,78	0,19	2,8	5,2	0	4,8	4,8
BENIGANIM	46062001_1_38	19,73	3	3,3	5,4	0	4,3	4,7
CASTILLO DE BELLVER	07040003_1_38	71,51	2	2,1	4,9	0	4,2	4,7
RENOVALES	50297036_1_38	97,53	1,2	2,6	5,1	0	4,7	4,7
ALZIRA	46017002_1_38	87,67	3	3,1	5,8	0	4,7	4,7
MARRAXÓN	15070011_1_38	98,36	3	3,1	6,4	0	4,5	4,5
SEGOVIA 2	40194002_1_38	99,73	1	1,7	5,3	0	4,5	4,5
TETUÁN	39075005_1_38	97,81	0	0,82	6	0	4,5	4,5
NOIA	15057999_1_38	97,81	0,12	0,79	8,4	0	4,5	4,5
ALAGÓN	50008001_1_38	96,71	1	2,7	5	0	4,5	4,5
CEMENTOS PORTLAND 1	34023003_1_38	88,77	1	1,4	5,1	0	4,4	4,4
ESTACION 1 (ESTE)	36057021_1_38	97,81	3	3,1	5,5	0	4,4	4,4
PARQUE DE LA PIEDRA	35017002_1_38	95,89	2	2,8	5	0	4,4	4,4
BARCELONA (PALAU REAL)	08019057_1_38	99,45	1	1,9	5	0	4,4	4,4
MOLLABO	36038005_1_38	99,18	1	1,2	8,2	0	4,4	4,4
CIUDAD REAL	13034002_1_38	70,14	2	2,2	4,5	0	4,3	4,3
BE-TARRAGONA (PARC DE LA CIUTAT)	43148028_1_38	96,99	1	2,1	5,2	0	4,3	4,3
LOS TOJOS	39086001_1_38	98,36	0	1,3	7,7	0	4,3	4,3
AW-VILANOVA I LA GELTRÚ	08307012_1_38	93,97	1	1,8	5,8	0	4,3	4,3
VILLAR DEL ARZOBISPO	46258001_1_38	96,16	3	3,1	5	0	4,3	4,3
EL MAILLO	37177001_1_38	85,75	1	1,9	4,9	0	4,3	4,3
CASTILLO DEL ROMERAL	35019004_1_38	99,73	3	3,2	5,2	0	4,3	4,3
PRADEJÓN	26117001_1_38	99,45	0,042	3,1	4,7	0	4,2	4,2
ESTACION 2 (OESTE)	36057022_1_38	98,9	3	3,1	4,9	0	4,1	4,1
AGÜIMES	35002001_1_38	99,73	3	3	4,5	0	4,1	4,1
DUMBRIA	15034008_1_38	97,53	3	3,1	5,7	0	4,1	4,1
HOSPITAL JOAN MARCH	07010001_1_38	97,81	1	1,8	4,8	0	4	4
CASPE	50074001_1_38	86,85	1	2,1	5,3	0	4	4
MAGDALENA (B-1)	15070002_1_38	98,63	3	3,1	5,3	0	4	4
SAGUNT CEA	46220010_1_38	88,49	3	3	5	0	4	4
ELX-PARC DE BOMBERS	03065007_1_38	96,71	3	3,1	4,7	0	4	4
ÁVILA 2	05019002_1_38	95,62	1	1,5	4,6	0	4	4
R2-VANDELLÓS I L'H (BARRAC DEL TERME)	43162005_1_38	86,85	1	1,5	4,4	0	4	4
PALLEJÁ - ROCA DE VILANA	08157003_1_38	99,73	1	1,7	5,8	0	4	4
VALENCIA-ALBUFERA	46250051_1_38	48,49	3	3	5	0	3,6	3,9
TORREVIEJA	03133002_1_38	18,36	3	3,1	4,3	0	3,7	3,9
PARQUE DE CROSS	39016003_1_38	99,18	0	1	5,4	0	3,7	3,7
GALILEA	26066001_1_38	98,63	1,5	2,5	4	0	3,7	3,7
MONTSEC (OAM)	25196001_1_38	95,07	0	0,85	4,9	0	3,7	3,7
RESIDENCIA ESCOLAR-SS GOMERA	38036001_1_38	98,9	1	1,8	5,3	0	3,7	3,7
ZAMORA 2	49275002_1_38	96,44	1	1,6	4,1	0	3,6	3,6
ALACANT - RABASSA	03014009_1_38	97,81	3	3	4,4	0	3,6	3,6
VILAMARXANT	46256001_1_38	24,11	3	3	4,3	0	3,2	3,5
E1-TERRASSA	08279011_1_38	99,45	1	1,9	3,9	0	3,5	3,5
PLASENCIA	10148001_1_38	95,62	0,12	1,4	7,2	0	3,5	3,5
MURIEL DE LA FUENTE	42124001_1_38	93,42	1	1,3	4,2	0	3,5	3,5
ALBALAT DELS TARONGERS	46010001_1_38	96,71	3	3	4,3	0	3,5	3,5
ZAFRA	06158001_1_38	90,41	0,1	0,78	13	0	3,4	3,4
ELDA-LACY	03066003_1_38	83,01	3	3	4,3	0	3,3	3,4
REINOSA	39059001_1_38	99,73	0	1,2	4	0	3,3	3,3
MONTSENY (LA CASTANYA)	08137001_1_38	94,25	0	0,92	3,2	0	3,1	3,1
T2-CUBELLES	08074005_1_38	98,36	1	1,5	4,6	0	3,1	3,1
SITGES (VALLCARCA) - OFICINAS	08270006_1_38	84,93	1	1,2	3	0	3	3
ARRÚBAL	26019001_1_38	99,45	2	2,5	3	0	3	3
L'AMETLLA DE MAR - DEIXALLERIA	43013002_1_38	81,92	1	1,3	3,4	0	3	3
ARINAGA	35002002_1_38	99,73	3	3	3,1	0	3	3
VIZNAR	16189999_1_38	95,89	0,095	0,78	4,6	0	2,7	2,7
LOS CORRALES DE BUELNA	39025001_1_38	99,18	0	0,77	3,9	0	2,7	2,7
SAN PABLO DE LOS MONTES	45153999_1_38	100	0,28	0,7	2,9	0	2,4	2,4
O SAVIÑO	27058999_1_38	98,9	0,13	0,39	3,2	0	2,1	2,1
DOÑANA	21005999_1_38	98,36	0,12	0,53	2,6	0	2,1	2,1
ELS TORMS	25224999_1_38	99,45	0,13	0,7	2,8	0	2	2
MAHÓN	07032999_1_38	97,81	0,06	0,37	3,1	0	1,7	1,7
PENAUSENDE	49149999_1_38	97,53	0,073	0,37	3,1	0	1,5	1,5
ZARRA	46263999_1_38	99,45	0,23	0,57	1,4	0	1,2	1,2
BARCARROTA	06016999_1_38	94,25	0,054	0,38	1,4	0	1,1	1,1
CAMPISÁBALOS	19061999_1_38	99,45	0,13	0,34	2	0	0,98	0,98
CABO DE CREUS	17032999_1_38	97,81	0,16	0,39	1,1	0	0,87	0,87



ATMÓSFERA

7.1.4.3 DIÓXIDO DE AZUFRE SO₂: Estadísticos de evaluación del dióxido de azufre SO₂ para la protección de ecosistemas, 2014

Nombre	Punto de muestreo	%_datos	Mínimo	Media	Máximo	% de datos invierno	Media invierno
CAN MISSES	07026001_1_38	59,71	3	9,6	65	95,43	12
LA ALJORRA	30016018_1_38	98,05	3	8,2	44	79,57	7,7
ALCUDIA I	07003004_1_38	99,61	3	5,3	103	96,06	7,3
BÉDAR	04022001_1_38	99,41	5	7,4	77	98,37	7,2
TORRE METEOROLÓGICA I	07003001_1_38	91,08	3	6,2	94	94,84	6,6
SAN ANTONIO-BREÑA BAJA	38009001_1_38	98,57	1	6,3	93	98,05	6
BALSA DE ZAMORA-LOS REALEJOS	38031001_1_38	85,96	1	3,5	9	92,84	5,3
GALLETAS	38006001_1_38	98,55	1	3,4	17	96,74	5,1
SIERRA NORTE	41088001_1_38	96,74	0	4,4	10	97,12	5
TORRELISA	22190001_1_38	90,02	1	4,3	12	90,35	4,5
EL RÍO	38006003_1_38	98,82	1	2,9	112	98,64	4,1
CAMPING TEMISAS-STA LUCÍA DE T.	35022002_1_38	98,74	3	4,3	30	98,8	4
LA HIDALGA-ARAFO	38004001_1_38	97,47	1	5	30	95,15	4
ORUSCO DE TAJUÑA	28102001_1_38	98,65	0	2,2	9	97,71	3,7
GRANADILLA	38017003_1_38	99,57	1	3,2	15	81,7	3,5
PRADEJÓN	26117001_1_38	99,57	0	3,1	8	98,64	3,5
MATALASCAÑAS	21005002_1_38	97,05	1	3,8	11	93,64	3,5
BUZANADA	38006002_1_38	98,8	1	3,1	9	96,56	3,4
MOURENCE (C-9)	27065004_1_38	98,42	3	3,1	25	96,92	3,4
PARC BIT-PALMA	07040004_1_38	89,21	0	3,6	207	89,18	3,4
SAN LUIS	07032001_1_38	91,72	3	3,3	94	96,92	3,4
MONAGREGA	44051002_1_38	99,12	1	5,5	267	96,76	3,4
FRAGA REDONDA (F-2)	15070006_1_38	96,99	3	3,4	77	89,86	3,3
EL ATAZAR	28016001_1_38	97,75	0	2,2	7	95,74	3,2
VILLA DEL PRADO	28171001_1_38	98,84	1	2	14	96,17	3,2
CAN LLOMPART	07042001_1_38	88,81	3	3,1	70	95,18	3,1
SA POBLA	07044001_1_38	98,87	3	3,1	31	98,17	3,1
TORRENT-SANTA EULALIA	07054001_1_38	95,83	3	3,1	111	94,86	3
ARINAGA	35002002_1_38	99,66	3	3	5	98,82	3
CASTILLO DE BELLVER	07040003_1_38	72,36	2	2,1	41	37,5	3
MEDINA DE POMAR	09209001_1_38	95,39	1	2,8	17	95,49	3
ALFARO	26011001_1_38	98,77	0,1	3,4	17	98,62	3
GALILEA	26066001_1_38	98,92	1	2,5	5	98,64	2,9
MONFRAGÜE	10182001_1_38	93,94	0,1	2,5	12,35	94,36	2,7
LARIO	24025001_1_38	96,66	1	2,3	16	91,92	2,3
ARRÚBAL	26019001_1_38	99,71	2	2,5	3	98,73	2,1
EL MAILLO	37177001_1_38	87,02	1	1,8	9	80,84	1,7
NIEMBRO	33036999_1_38	92,12	0,02	1,3	21,21	92,44	1,5
MURIEL DE LA FUENTE	42124001_1_38	93,63	1	1,3	59	77,11	1,4
LOS TOJOS	39086001_1_38	98,31	0	1,3	16	96,56	1,2
HOSPITAL JOAN MARCH	07010001_1_38	97,96	1	1,8	14	97,83	1,1
MONTSENY (LA CASTANYA)	08137001_1_38	95,35	0	0,91	14,4	92,87	1,1
NOIA	15057999_1_38	97,33	0,06	0,81	39,29	98,21	0,93
SAN PABLO DE LOS MONTES	45153999_1_38	99,34	0,1	0,7	12,67	96,9	0,71
ELS TORMS	25224999_1_38	98,84	0,01	0,7	10,26	98,1	0,7
DOÑANA	21005999_1_38	98,66	0,05	0,53	21,83	97,17	0,66
VÍZNAR	18189999_1_38	97,09	0,01	0,78	25,42	95,27	0,52
MONTSEC (OAM)	25196001_1_38	96,07	0	0,86	21,6	92,14	0,46
ZARRA	46263999_1_38	98,53	0,09	0,57	5,05	95,88	0,41
MAHÓN	07032999_1_38	97,17	0,03	0,36	14,05	96,35	0,36
PEÑAUSENDE	49149999_1_38	97,77	0,01	0,37	13,28	97,98	0,36
CAMPISÁBALOS	19061999_1_38	98,9	0,04	0,34	3,53	97,46	0,35
O SAVIÑO	27058999_1_38	98,49	0,09	0,39	9,71	97,55	0,34
BARCARROTA	06016999_1_38	95,18	0,02	0,38	2,95	96,6	0,28
CABO DE CREUS	17032999_1_38	97,71	0,12	0,39	14,03	96,42	0,27

ATMÓSFERA

7.1.5.1 DIÓXIDO DE NITRÓGENO NO₂: Estadísticos de evaluación del dióxido de nitrógeno NO₂ a partir de datos horarios, 2014

Nombre	Punto de muestreo	%_datos	Mínimo	Media	Máximo	Sup200	Valor_19máx	P99,8
FERNANDEZ LADREDA-OPORTO	28079056_8_8	97,41	3	53	327	27	209	209
IH-BARCELONA(EIXAMPLE)	08019043_8_8	97,74	7	52	170	0	138	138
IJ-BARCELONA (GRACIA-SANT GERVAZI)	08019044_8_8	98,08	3	52	202	1	156	156
ESCUELAS AGUIRRE	28079008_8_8	99,03	4	51	346	36	227	227
VALÈNCIA-PISTA DE SILLA	46250030_8_8	99,69	4	46	179	0	139	139
E1-TERRASSA	08279011_8_8	94,9	1	45	209	1	142	143
EA-MOLLET	08124009_8_8	98,13	1	44	148	0	127	127
PLAZA CASTILLA-CANAL	28079050_8_8	99,59	1	44	232	2	166	166
SAN BASILIO	30030007_8_8	98,03	1	43	181	0	148	148
PUENTE DE VALLECAS	28079040_8_8	99,77	2	43	218	3	173	173
AD-SABADELL (GRAN VIA)	08187012_8_8	99,03	1	43	151	0	131	131
CUATRO CAMINOS-PABLO IGLESIAS	28079038_8_8	99,81	3	42	275	9	179	179
GRANADA - NORTE	18087007_8_8	99,02	1	42	253	3	160	160
I4-SANT ADRIÀ DE BESÒS	08194008_8_8	94,22	1	42	162	0	130	131
BARRIO DEL PILAR	28079039_8_8	99,89	1	41	331	45	240	240
IC-SANT ANDREU DE LA BARCA	08196001_8_8	94,54	1	41	158	0	115	115
IR-BADALONA	08015021_8_8	87,58	2	40	173	0	128	130
I6-MONTCADA I REIXAC	08125002_8_8	97,88	1	40	149	0	120	120
CASTELLANA	28079048_8_8	99,71	2	40	248	5	159	159
PLAZA DEL CARMEN	28079035_8_8	99,65	4	40	224	1	148	148
B9-BARBERÀ DEL VALLÈS	08252006_8_8	95,05	1	40	175	0	128	129
I2-BARCELONA (POBLE NOU)	08019004_8_8	99	3	39	141	0	116	116
LEGANÉS	28074007_8_8	98,69	1	39	194	0	160	160
COSLADA	28049003_8_8	98,74	1	38	212	6	177	177
I1-SANTA COLOMA DE GRAMENET	08245012_8_8	99,22	4	38	148	0	120	120
RAMÓN Y CAJAL	28079011_8_8	99,71	1	38	416	29	227	227
PLAZA DE ESPAÑA	28079004_8_8	99,71	1	38	180	0	144	144
A9-MARTORELL	08114006_8_8	89,78	3	37	146	0	117	118
FONERS	07040002_8_8	86,97	3	37	153	0	113	114
TORNEO	41091009_8_8	97,76	0	37	151	0	123	123
VILLAVERDE	28079017_8_8	99,65	1	37	231	6	174	174
ED-SANTA PERPETUA DE MOGODA	08260010_8_8	97,84	2	37	137	0	110	110
IL-CIUTADELLA	08019050_8_8	98,86	1	37	132	0	112	112
MAZARREDO	48020062_8_8	99,62	3	37	142	0	115	115
URBANIZACION EMBAJADA	28079055_8_8	99,37	1	37	221	2	157	157
ARTURO SORIA	28079016_8_8	99,63	1	36	206	2	158	158
IS-EL PRAT (JARDINS DE LA PAU)	08169008_8_8	96,31	2	35	148	0	109	109
AVDA. AL-NASIR	14021009_8_8	94,1	1	35	168	0	125	125
GRANOLLERS	08096014_8_8	97,17	1	35	162	0	121	121
MORATALAZ	28079036_8_8	99,7	1	35	251	6	170	170
EL PRAT DE LLOBREGAT (CEM SAGNIER)	08169009_8_8	97,08	1	34	132	0	103	103
I3-L'HOSPITALET DE LLOBREGAT	08101001_8_8	98,3	2	34	167	0	129	129
I8-SANT VICENÇ DELS HORTS	08263001_8_8	99,14	1	34	122	0	103	103
GETAFE	28065014_8_8	98,81	1	34	222	6	174	174
AVENIDA JUAN XXIII	29067008_8_8	99,45	3	34	151	0	128	128
FAROLLILLO	28079018_8_8	97,85	2	33	163	0	132	132
PARQUE EUROPA	48020003_8_8	97,49	1	33	153	0	125	125
ALCOBENDAS	28006004_8_8	97,58	1	33	277	10	176	176
LLANOPONTE	33004021_8_8	99,11	2	33	194	0	131	131
MENDEZ ALVARO	28079047_8_8	99,84	1	33	190	0	149	149
PALACIO CONGRESOS	18087010_8_8	99,2	3	32	175	0	115	115
ENSANCHE DE VALLECAS	28079054_8_8	99,24	1	32	314	24	210	210
ID-BARCELONA	08019042_8_8	98,08	3	32	158	0	129	129
SANCHINARRO	28079057_8_8	99,81	2	32	270	18	194	194
BASAURI	48015002_8_8	98,74	3	31	120	0	100	100
BARAJAS - PUEBLO	28079027_8_8	99,71	1	31	186	0	130	130
MOMPEAN	30016020_8_8	95,19	5	31	174	0	113	113
COLLADO VILLALBA	28047002_8_8	96,42	1	31	240	3	157	157
BARCELONA (PALAU REAL)	08019057_8_8	98,14	1	31	189	0	133	133
HERNANI	20040001_8_8	97,12	3	31	116	0	90	90
TOLOSA	20071001_8_8	97,85	2	31	133	0	99	99
A8-MANRESA	08113007_8_8	93,49	1	30	159	0	107	109
CASA CUNA	38038012_8_8	91,42	1	30	176	0	138	140
GIRONA (ESCOLA DE MÚSICA)	17079003_8_8	96,78	3	30	222	1	96	96
SANTANDER CENTRO	39075006_8_8	99,33	1	30	119	0	94	94
EL PICARRAL	50297026_8_8	98,28	4,64	30	161,23	0	115,39	115,39
ALCORCÓN	28007004_8_8	98,9	2	30	198	0	155	155
VALÈNCIA - BULEVARD SUD	46250050_8_8	89,2	4	30	285	7	164	168
LA LÍNEA	11022005_8_8	97,77	2	30	142	0	116	116
PALACIO DE DEPORTES	33044030_8_8	99,04	2	30	123	0	104	104
ARCO DE LADRILLO II	47186027_8_8	96,18	1	29	197	0	144	144
HERMANOS FELGUEROSO	33024023_8_8	97,4	2	29	127	0	95	95
TRES OLIVOS	28079060_8_8	99,81	2	29	180	0	127	127
ROGER DE FLOR	50297029_8_8	96,43	0,04	29	173,88	0	107,66	107,66
ERANDIO	48902006_8_8	67,32	3	29	150	0	94	94
ATEGORRIETA	20069002_8_8	97,92	4	29	122	0	90	90
ALCALÁ DE HENARES	28005002_8_8	96,96	1	28	203	1	138	138
AC-SANT CELONI	08202001_8_8	88,01	1	28	123	0	92	94
FUENLABRADA	28058004_8_8	98,93	1	28	192	0	130	130
ALACANT-FLORIDA-BABEL	03014008_8_8	76,21	4	28	188	0	134	136
IN-BARCELONA(VALL DHEBRON)	08019054_8_8	98,32	1	28	157	0	127	127
MÓSTOLES	28092005_8_8	98,88	1	28	182	0	132	132
TRES MARZO	01059009_8_8	95,38	3	28	180	0	103	103
VALÈNCIA - AVD. FRANCIA	46250047_8_8	81,12	4	27	171	0	126	127
MEDITERRÁNEO	04013004_8_8	94,06	2	27	124	0	102	102
BF-RUBÍ (CA N'ORIOL)	08184006_8_8	99	1	27	126	0	107	107
VALÈNCIA-POLITÈCNIC	46250046_8_8	96,68	4	27	169	0	131	131
PLAZA DE LA CRUZ	31201013_8_8	99,46	1	27	140,3	0	89	89
AT-SANT CUGAT DEL VALLES	08205002_8_8	94,6	2	27	107	0	90	91
CONSTITUCIÓN	33024025_8_8	99,54	2	27	141	0	87	87
VALÈNCIA - MOLÍ DEL SOL	46250048_8_8	88,84	4	27	187	0	127	129
ALACANT-EL PLÀ	03014006_8_8	84,54	4	26	266	7	166	167
VALÈNCIA-VIVERS	46250043_8_8	92,12	4	26	147	0	116	117
LLODIO	01036004_8_8	97,39	2	26	87	0	78	78
COLMENAR VIEJO	28045002_8_8	98,98	1	26	208	1	159	159

EC-MATARÓ	08121013_8_8	93,13	1	26	186	0	134	135
BARRIO PINILLA	24089006_8_8	95,75	1	26	207	1	113	113
RIVAS-VACIAMADRID	28123002_8_8	98,44	1	26	165	0	138	138
BARREDA	39087004_8_8	98,36	0	26	144	0	106	106
AVENIDA GASTEIZ	01059008_8_8	96,99	2	26	170	0	117	117
ARGENTINA	33024024_8_8	99,47	3	26	153	0	88	88
ARRASATE	20055001_8_8	98,2	4	26	98	0	85	85
BARAKALDO	48013006_8_8	96,67	4	26	115	0	89	89
CARRANQUE	29067006_8_8	95,47	3	26	159	0	111	111
BERMEJALES	41091018_8_8	88,79	0	26	164	0	123	124
SANGRONIZ	48904002_8_8	96,78	2	25	126	0	91	91
LA RANILLA	41091010_8_8	98,06	4	25	175	0	131	131
AVENIDA DE CASTILLA	33024027_8_8	98,84	2	25	95	0	78	78
QUART DE POBLET	46102002_8_8	85,41	4	25	135	0	100	101
GOMEZ FRANQUEIRA	32054004_8_8	95,97	1	25	119	0	93	93
LA RUBIA II	47186031_8_8	96,94	1	25	123	0	103	103
ALCANTARILLA	30005002_8_8	99,16	3	25	118	0	96	96
PISCINA MUNICIPAL-STA CRUZ DE TF	38038023_8_8	97,1	1	25	120	0	96	96
PUYO	20069004_8_8	96,18	1	25	125	0	99	99
ALGECIRAS EPS	11004007_8_8	97,19	0	24	133	0	108	108
PRINCIPES	41091016_8_8	96,86	0	24	159	0	124	124
TORREJON DE ARDOZ	28148004_8_8	97,74	1	24	138	0	106	106
MERCADO CENTRAL	35016012_8_8	69,17	1	24	85	0	73	73
ST. VICENÇ DELS HORTS - ÀLABA	08263007_8_8	88,17	1	24	109	0	82	84
SAN JERÓNIMO	41091017_8_8	98,97	4	24	164	0	111	111
ENERGYWORKS-VA 1	47186025_8_8	98,33	2	24	109	0	85	85
RENOVALES	50297036_8_8	97,98	1,44	24	102,55	0	81,71	81,71
PLAZA DE TOROS	33044029_8_8	99,16	1	24	111	0	91	91
LUGONES INSTITUTO	33066004_8_8	99,51	2	24	231	2	112	112
ABANTO	48002001_8_8	99,36	3	24	125	0	95	95
DURANGO	48027001_8_8	98,57	0	24	223	1	100	100
RETIRO	28079049_8_8	99,6	1	24	154	0	110	110
VALLE	30016021_8_8	97,88	2	24	198	0	99	99
ESTACION 2 (OESTE)	36057022_8_8	98,52	2	24	134	0	101	101
BE-TARRAGONA (PARC DE LA CIUTAT)	43148028_8_8	97,24	1	23	134	0	88	88
ITURRAMA	31201012_8_8	99,51	1	23	141,2	0	115,2	115,2
SANT FELIU (CEIP MARTÍ I POL)	08211004_8_8	96,93	1	23	131	0	89	89
MAJADAHONDA	28080003_8_8	98,84	1	23	188	0	138	138
AA-GUALADA	08102005_8_8	82,74	1	22	93	0	75	76
ESTACION 1 (ESTE)	36057021_8_8	97,97	2	22	125	0	90	90
AVENIDA TOLOSA	20069005_8_8	97,21	2	22	175	0	104	104
ESTACIÓN DE LA SAGRA (ILLESCAS)	45081004_8_8	93,44	2	22	149	0	122	124
BEASAIN	20019001_8_8	97,92	3	22	89	0	75	75
CORLAB 1	15030001_8_8	98,08	1	22	150	0	97	97
AB-LLEIDA	25120001_8_8	98,45	1	22	165	0	110	110
BURJASSOT - FACULTATS	46078004_8_8	91,03	4	21	154	0	116	117
CASTELLÓ-PATRONAT D'ESPORTS	12040015_8_8	92,01	4	21	113	0	90	90
SANTA CLARA	41091015_8_8	98,57	1	21	124	0	93	93
A5-TARRAGONA (ST. SALVADOR)	43148001_8_8	99,02	1	21	125	0	82	82
ALAGÓN	50008001_8_8	96,97	2	21	112	0	84	84
PALLEJÀ - ROCA DE VILANA	08157003_8_8	98,58	2	21	81	0	70	70
SORIA	42173001_8_8	98,6	1	21	252	2	121	121
E7:EL ZABAL	11022007_8_8	98,07	2	21	111	0	91	91
BURGOS 1	09059003_8_8	99,44	1	21	133	0	101	101
MATADERO	33004048_8_8	99,46	1	21	112	0	85	85
AW-VILANOVA I LA GELTRÚ	08307012_8_8	93,44	1	21	89	0	75	75
AZPEITIA	20018001_8_8	97,41	2	21	109	0	82	82
ARGANDA DEL REY	28014002_8_8	97,05	1	21	108	0	83	83
A4-VILA-SECA	43171001_8_8	94,6	1	21	115	0	93	94
ROTXAPEA	31201014_8_8	97,44	1	21	132,3	0	95,6	95,6
CENTRO	41091019_8_8	97,18	0	20	123	0	96	96
PUENTE REGUERAL	47186030_8_8	96,2	1	20	117	0	99	99
A7-BONAVISTA	43148003_8_8	97,79	1	20	139	0	81	81
VEGA SICILIA	47186029_8_8	95,95	1	20	145	0	108	108
SAMA I	33031032_8_8	99,42	2	20	130	0	96	96
VALDEMORO	28161001_8_8	98,81	1	20	119	0	99	99
AS-TARRAGONA	43148022_8_8	95,5	1	20	120	0	79	79
ESCUELA DE MINAS	39087005_8_8	98,64	1	20	94	0	82	82
SANT JOAN DE DÉU	07040006_8_8	98,52	3	20	123	0	97	97
HUESCA	22125001_8_8	95,48	6	20	186	0	96	96
PLAZA DE LA GUITARRA	33004049_8_8	98,52	2	20	167	0	93	93
LOS HERRAN	01059012_8_8	99,14	3	20	99	0	79	79
JUAN CARLOS I	28079059_8_8	99,77	1	20	168	0	119	119
MONTEVIL	33024031_8_8	99,6	2	20	112	0	90	90
DEPÓSITO TRISTÁN-STA CRUZ DE TF	38038022_8_8	97,41	1	20	122	0	92	92
CASA DE CAMPO	28079024_8_8	99,12	1	20	133	0	107	107
MOLLABAO	36038005_8_8	97,32	1	20	161	0	91	91
RONDA DEL VALLE	23050003_8_8	98,88	2	20	147	0	121	121
E8-MANLLEU	08112003_8_8	98,38	2	19	108	0	71	71
BUJARALOEZ	50059001_8_8	95,72	8	19	72	0	53	53
JARDINES DE JUAN XXIII	33037012_8_8	99,04	2	19	109	0	79	79
AF-REUS	43123005_8_8	82,25	1	19	122	0	83	84
VILADECANS-ATRIUM	08301004_8_8	93,93	1	19	94	0	80	80
SALAMANCA 5	37274010_8_8	99,52	1	19	233	2	114	114
ANTISTIANA - LA RÁPITA	08251003_8_8	91,08	1	19	82	0	66	66
CIUDAD DEPORTIVA	18021001_8_8	98,63	1	19	133	0	90	90
LEPANTO	14021007_8_8	98,92	1	19	114	0	84	84
DOS HERMANAS	41038001_8_8	94,6	4	19	109	0	87	88
EL EJIDO	04902001_8_8	98,9	2	19	115	0	90	90
CASTELLÓ-ERMITA	12040009_8_8	92,42	4	19	97	0	80	80
ZAPATÓN	39087003_8_8	92,83	0	19	139	0	116	116
TOLEDO2	45168002_8_8	97,5	2	19	130	0	109	109
PARQUE DE CROSS	39016003_8_8	99,09	0	19	124	0	86	86
TORRE DE HÉRCULES	15030027_8_8	91,51	1	18	159	0	84	84
BAILÉN	23010002_8_8	98,45	2	18	140	0	84	84
LA ALJORRA	30016018_8_8	98,54	2	18	88	0	64	64
GUADARRANQUE	11033007_8_8	91,29	1	18	118	0	96	97
E4:RINCONCILLO	11004006_8_8	98,4	0	18	109	0	93	93
ALUMBRES	30016001_8_8	97,16	3	18	87	0	64	64
ESTACIÓN DEL MEDITERRANEO	39008001_8_8	97,4	0	18	225	1	104	104

PALMONES (S5)	11008006_8_8	94,39	1	18	144	0	95	95
SAN CAETANO	15078008_8_8	94,9	1	18	109	0	84	84
AGURAIN	01051001_8_8	97,26	1	17	85	0	67	67
EL ATABAL	29067005_8_8	84,44	3	17	121	0	88	91
VUELTA LOS PÁJAROS-STA CRUZ DE TF	38038021_8_8	97,28	2	17	112	0	84	84
ARANJUEZ	28013002_8_8	98,97	1	17	119	0	99	99
GAVA	08089005_8_8	93,3	0	17	87	0	73	73
CALLE ANCHA	13071014_8_8	76,2	3,3	17	202	1	146	150
SAGUNT-NORD	46220009_8_8	77,41	4	17	184	0	90	97
PLAYA DEL INGLÉS	35019002_8_8	99,61	3	17	212	1	80	80
EB-VILAFRANCA DEL PENEDEÉS	08305006_8_8	90,98	1	17	89	0	72	72
A3-CONSTANTÍ	43047001_8_8	98,71	1	17	102	0	73	73
SUR	27038004_8_8	92,5	1	17	116	0	93	93
JEREZ-CHAPMN	11020004_8_8	93,65	2	17	114	0	84	84
BK-BERGA (POLIESPORTIU)	08022006_8_8	95,31	1	16	85	0	63	63
AVDA. MARCONI	11012002_8_8	98,66	0	16	119	0	82	82
HOSTELERÍA	11033009_8_8	97,6	1	16	118	0	104	104
GANDÍA	46131002_8_8	98,78	4	16	103	0	78	78
LA GRAMA-BREÑA ALTA	38008001_8_8	97,47	1	16	184	0	96	96
ELX-PARC DE BOMBERS	03065007_8_8	79,27	4	16	156	0	107	111
POZO DULCE	21041016_8_8	98,25	2	16	131	0	91	91
TETUÁN	39075005_8_8	95,65	0	16	126	0	80	80
ALGETE	28009001_8_8	96,64	1	16	148	0	110	110
LOS ROSALES	21041010_8_8	98,69	2	16	106	0	85	85
PURIFICACIÓN TOMÁS	33044032_8_8	97,83	2	16	102	0	75	75
LORCA	30024002_8_8	98,7	4	16	78	0	59	59
ALCALÁ DE GUADAIRA	41004006_8_8	98,28	2	16	126	0	92	92
EL PILAR-STA CRUZ DE LA PALMA	38037001_8_8	99,24	2	16	134	0	91	91
ELX-AGROALIMENTARI	03065006_8_8	82,18	4	16	164	0	100	102
CARBONERAS	04032002_8_8	76,59	3	15	73	0	50	52
SAN AGUSTÍN	35019001_8_8	99,43	2	15	83	0	71	71
CASTRO URDIALES	39020001_8_8	99,36	0	15	117	0	96	96
CAMPOHERMOSO	04066004_8_8	95	2	15	99	0	61	61
LA FELGUERA	33031030_8_8	98,95	2	15	69	0	57	57
ZALLA	48096001_8_8	96,3	3	15	66	0	55	55
SAGUNT PORT	46220003_8_8	74,32	4	15	85	0	64	66
SAN FERNANDO	11031001_8_8	88,22	2	15	116	0	77	79
GUADALAJARA	19130001_8_8	98,89	2	15	168	0	100	100
LLARANES	33004020_8_8	99,57	2	15	96	0	70	70
INSTITUTO Nº 3	13071016_8_8	62,64	2	15	101	0	65	67
MONZÓN CENTRO	22158002_8_8	99,68	3	15	89	0	52	52
ECONOMATO	11033006_8_8	96,4	2	15	111	0	89	89
RIO SAN PEDRO	11028001_8_8	98,78	1	15	94	0	71	71
CUENCA	16078001_8_8	71,16	2	15	115	0	83	85
TOME CANO	38038010_8_8	98,54	1	14	101	0	80	80
BUÑOL CEMEX	46077006_8_8	97,89	4	14	98	0	81	81
LOS CORRALES DE BUELNA	39025001_8_8	99,27	0	14	85	0	63	63
PATERNA-CEAM	46190005_8_8	94,01	4	14	129	0	88	88
MADREVIEJA	11033008_8_8	94,97	1	14	106	0	85	86
ARENAL	36057019_8_8	98,66	1	14	91	0	59	59
ALCORA	12005005_8_8	92,84	4	14	78	0	64	64
ALCANAR(LLAR DE JUBILATS)	43004005_8_8	96,92	1	14	76	0	60	60
ARANDA DE DUERO 2	09018002_8_8	98,88	1	14	154	0	87	87
PARAXÓN	15026001_8_8	95,72	1	14	42	0	40	40
CAMPAMENTO	11033005_8_8	98,98	2	14	142	0	89	89
LEÓN 4	24089010_8_8	98,93	1	14	108	0	72	72
MERINÁN	33031029_8_8	99,3	2	14	64	0	53	53
CAN MISSES	07026001_8_8	65,15	3	13	120	0	77	79
TERUEL	44216001_8_8	94,5	1	13	83	0	60	61
FERROL	15036003_8_8	78,44	1	13	120	0	71	74
EL PARDO	28079058_8_8	99,86	1	13	92	0	73	73
MUSKIZ	48071002_8_8	99,59	3	13	72	0	59	59
LAS FUENTEZUELAS	23050004_8_8	99,22	3	13	82	0	66	66
AP-AMPOSTA	43014001_8_8	96,31	1	13	84	0	69	69
MÉDANO	38017001_8_8	99,08	1	13	94	0	77	77
ALACANT - RABASSA	03014009_8_8	98,96	4	13	106	0	72	72
CASTELLÓ-PENYETA	12040008_8_8	89,42	4	13	165	0	69	71
COLEGIO (S1)	11008003_8_8	97,15	0	13	115	0	80	80
T2-CUBELLES	08074005_8_8	91,29	1	13	71	0	51	52
CENTRO DE ARTE JUAN ISMAEL	35017001_8_8	95,43	1	13	434	3	123	123
ONDA	12084003_8_8	64,28	4	13	86	0	67	70
BUSCÁS	15059004_8_8	99,12	1	13	66	0	52	52
GARCÍA ESCÁMEZ-STA CRUZ DE TF	38038025_8_8	89,76	1	13	117	0	75	76
EL BOTICARIO	04013005_8_8	98,33	3	13	74	0	58	58
ALMASSORA-C. P. OCHANDO	12009007_8_8	91,15	4	13	155	0	95	97
SORRIZO	15005010_8_8	42,87	2	13	62	0	41	47
ALJARAFE	41059001_8_8	92,48	2	13	123	0	92	92
TENA ARTIGAS-STA CRUZ DE TENERIFE	38038024_8_8	98,41	1	13	102	0	82	82
PARQUE BOMBEROS-STA CRUZ DE TF	38038030_8_8	98,45	1	13	280	1	73	73
PARQUE LA GRANJA-STA CRUZ DE TF	38038026_8_8	96,54	1	13	112	0	81	81
PAIOSACO	15041001_8_8	99,19	1	13	84	0	59	59
PZA. DEL CASTILLO	04032005_8_8	99,1	5	12	47	0	37	37
VILLAREJO DE SALVANES	28180001_8_8	97,91	1	12	122	0	95	95
CALETILLA	38011004_8_8	98,39	1	12	155	0	71	71
S. VICENTE DE VIGO	15017002_8_8	98,25	1	12	65	0	46	46
LUGO-FINGOY	27028005_8_8	97,76	1	12	85	0	56	56
REINOSA	39059001_8_8	99,27	0	12	92	0	70	70
COMPOSTELA	15078007_8_8	92,66	0	12	113	0	77	77
SEGOVIA 2	40194002_8_8	99,35	1	12	73	0	61	61
TIO PINO-STA CRUZ DE TENERIFE	38038027_8_8	99,21	1	12	106	0	80	80
SAN ANTONIO-BREÑA BAJA	38009001_8_8	95,02	1	12	130	0	65	65
ZAMORA 2	49275002_8_8	97,65	1	12	114	0	79	79
CASTILLO DE BELLVER	07040003_8_8	80,43	2	12	146	0	92	95
BURGOS 4	09059006_8_8	99,24	1	12	114	0	84	84
ARRECIFE	35004001_8_8	97,9	1	12	169	0	105	105
JINÁMAR III FASE	35016010_8_8	89,33	2	12	78	0	58	60
CARTEYA (S9)	11033004_8_8	98,93	1	12	98	0	90	90
A1-PERAFORT	43103001_8_8	94,32	1	12	64	0	52	52
CASTELLÓ-GRAU	12040010_8_8	90,3	4	12	83	0	56	57
PALOMARES	04035002_8_8	94,45	2	12	113	0	87	87

SALAMANCA 6	37274011_8_8	81,96	1	12	78	0	59	60
TONA - ZONA ESPORTIVA	08283004_8_8	96,87	1	11	82	0	51	51
LAÑAS	15005009_8_8	43,29	0	11	38	0	36	37
VINARÓS PLANTA	12138001_8_8	57,12	4	11	69	0	52	54
CASA PALACIO-PUERTO DEL ROSARIO	35017003_8_8	98,4	1	11	151	0	75	75
PALENCIA 3	34120008_8_8	98,45	1	11	115	0	71	71
PRESA DE VILLAGUDÍN	15059002_8_8	96,99	2	11	50	0	40	40
RODALQUILAR	04066003_8_8	97,01	4	11	85	0	45	45
BENICASSIM	12028001_8_8	97,58	4	11	71	0	55	55
SITGES (VALLCARCA) - OFICINES	08270006_8_8	82,23	1	11	93	0	63	65
CIUDAD REAL	13034002_8_8	71,36	2	11	147	0	90	95
MIRANDA DE EBRO 1	09219001_8_8	97,19	1	11	61	0	47	47
LA CIGÜEÑA	26089001_8_8	99,19	0,2	11	171	0	95	95
CONGOSTO	24057003_8_8	98,06	1	11	114	0	92	92
CAMPELO	36041001_8_8	95,98	1	11	87	0	58	58
SAN ROQUE (S6)	11033003_8_8	97,66	0	11	148	0	98	98
BENAHADUX	04024001_8_8	87,28	0	11	68	0	51	51
CERCEDA	15024001_8_8	98,69	3	11	88	0	42	42
PRADEJÓN	26117001_8_8	98,22	3	11	43	0	22	22
TALAVERA DE LA REINA	45165003_8_8	72,88	2	11	130	0	84	88
FERNÁN PÉREZ	04066008_8_8	81,89	1	11	95	0	53	55
BLIMEA	33060003_8_8	98,3	2	11	61	0	44	44
BI-ALCOVER	43005002_8_8	95,66	1	11	101	0	62	62
VILLARICOS	04035001_8_8	93,08	3	11	89	0	73	75
ALSASUA	31010001_8_8	97,09	1	10	69,9	0	55,9	55,9
PARQUE DE SAN JUAN-TELDE	35026003_8_8	74,73	2	10	65	0	45	48
CENTRO CIVICO	15005012_8_8	98,69	1	10	292	3	76	76
RODÍS	15024005_8_8	96,72	2	10	40	0	27	27
PUIGMORENO	44013006_8_8	94,29	4	10	46	0	34	34
SAN LUIS	07032001_8_8	90,25	3	10	180	0	73	73
SAN JUÁN DEL PUERTO	21064002_8_8	95,86	2	10	78	0	55	55
BALSA DE ZAMORA-LOS REALEJOS	38031001_8_8	85,79	4	10	66	0	42	43
BARRANCO HONDO	38011006_8_8	98,2	3	10	63	0	47	47
CLARIANA	08058003_8_8	94,71	1	10	60	0	47	47
RESIDENCIA ESCOLAR-SS GOMERA	38036001_8_8	98,76	1	10	58	0	46	46
MARISMAS DEL TITÁN	21041015_8_8	88,78	2	10	149	0	65	66
PONFERRADA 4	24115015_8_8	99,27	1	10	57	0	47	47
SAN ISIDRO	38017002_8_8	96,52	1	10	115	0	63	63
MOGUER	21050001_8_8	93,09	2	10	82	0	57	57
CEMENTOS PORTLAND 1	34023003_8_8	91,52	1	9,9	71	0	56	56
LA RÁBIDA	21055004_8_8	92,83	2	9,9	75	0	46	46
ALCOI - VERGE DELS LLIRIS	03009006_8_8	73,26	4	9,9	78	0	53	54
CANGAS DE NARCEA	33011001_8_8	98,68	2	9,9	76	0	56	56
SAGUNT CEA	46220010_8_8	97,4	4	9,8	99	0	76	76
ALFARO	26011001_8_8	99,65	0,8	9,8	64	0	43	43
ELDA-LACY	03066003_8_8	92,18	4	9,8	74	0	51	51
PUNTA UMBRÍA	21060002_8_8	94,7	2	9,8	73	0	42	42
CASPE	50074001_8_8	94,01	2	9,7	42	0	30	30
TRUBIA	33044031_8_8	98,37	2	9,6	69	0	46	46
ESCATRÓN	50101001_8_8	77,6	0	9,5	38	0	32	32
GUADALIX DE LA SIERRA	28067001_8_8	98,79	1	9,5	85	0	59	59
JUNEDA (PLA DE MOLÍ)	25119002_8_8	98,5	1	9,4	63	0	44	44
ALBACETE	02003001_8_8	65,9	2	9,4	113	0	56	60
CORTUJILLOS	11008008_8_8	96,02	0	9,4	94	0	78	78
PASTORIZA-REPSOL	15005011_8_8	98,86	1	9,3	121	0	75	75
MOJÁCAR	04064001_8_8	86,15	3	9,2	48	0	29	29
LOS DRAGOS-STA CRUZ DE TF	38038031_8_8	63,37	1	9,1	155	0	72	84
VIVER D ₂ EMPRESSES	43162002_8_8	89	1	9,1	70	0	55	55
LA ROBLA	24134006_8_8	98,77	1	9,1	97	0	64	64
GUARDO	34080004_8_8	99,32	1	9,1	85	0	53	53
BUZANADA	38006002_8_8	98,81	1	9	69	0	46	46
BARRIO 630	13071017_8_8	37,59	2	9	85	0	69	77
MEDINA DEL CAMPO	47085003_8_8	99,65	1	9	69	0	56	56
CARTUJA	11020003_8_8	98,23	2	9	82	0	54	54
BURRIANA	12032001_8_8	79,03	4	8,9	54	0	42	43
ÁVILA 2	05019002_8_8	97,56	1	8,9	74	0	56	56
SANGUESA	31216001_8_8	95,66	2	8,9	46,5	0	33	33
CARRACEDELO	24038001_8_8	99,12	1	8,8	76	0	53	53
AZUQUECA DE HENARES	19046001_8_8	98,17	1	8,7	70	0	53	53
DEPÓSITO LA GUANCHA-CANDELARIA	38011007_8_8	99,74	1	8,7	85	0	56	56
OBEJO	14047001_8_8	92,82	0	8,7	55	0	25	25
CTCC-TUDELA	31232002_8_8	97,13	1	8,7	60,3	0	42,3	42,3
POZOS	07032002_8_8	87,82	0	8,6	196	0	61	62
CAMPO DE FÚTBOL	13071015_8_8	80,47	2	8,6	137	0	58	59
SAN MIGUEL DE TAJAO	38005001_8_8	98,3	1	8,5	100	0	63	63
TORREARENILLA	21055007_8_8	92,88	2	8,5	128	0	56	56
PARQUE DE LA PIEDRA	35017002_8_8	89,79	2	8,5	179	0	100	106
MAZAGON	21050003_8_8	97,4	2	8,5	72	0	30	30
ALBALAT DELS TARONGERS	46010001_8_8	97,07	4	8,4	51	0	36	36
CASTILLO DEL ROMERAL	35019004_8_8	99,49	2	8,4	68	0	52	52
EL CIEGO	01022001_8_8	93,33	2	8,3	40	0	32	32
CIUDAD DEPORTIVA-ARRECIFE	35004002_8_8	99,04	1	8,3	98	0	78	78
PARC BIT-PALMA	07040004_8_8	90,35	3	8,3	96	0	48	48
GRANADILLA	38017003_8_8	99,53	1	8,2	107	0	58	58
BÉDAR	04022001_8_8	92,98	3	8,2	59	0	25	25
CEE	15023004_8_8	96,22	2	8,1	69	0	45	45
A CABANA	15036004_8_8	95,11	2	8	129	0	66	66
AGÜIMES	35002001_8_8	99,53	2	8	73	0	56	56
L'AMETLLA DE MAR - DEIXALLERIA	43013002_8_8	86,16	1	7,9	63	0	49	49
DALT VILA	07026002_8_8	76,94	3	7,9	64	0	46	48
COSTA TEGUISE	35024001_8_8	80,15	1	7,9	93	0	40	43
CIRAT	12046001_8_8	71,43	4	7,9	39	0	24	25
CARAVACA	30015001_8_8	96,79	3	7,8	160	0	37	37
ALZIRA	46017002_8_8	86,19	4	7,8	50	0	36	36
CUADROS	24061001_8_8	98,61	1	7,7	100	0	79	79
LILLO	24070001_8_8	97,42	1	7,6	49	0	31	31
TORRELISA	22190001_8_8	88,42	5	7,6	30	0	16	16
ESTANCA	44013002_8_8	93,13	1	7,6	40	0	29	29
SAN MARTIN DE VALDEIGLESIAS	28133002_8_8	98,15	1	7,5	68	0	46	46
PEDRO LEZCANO	35026001_8_8	93,63	2	7,5	171	0	46	47

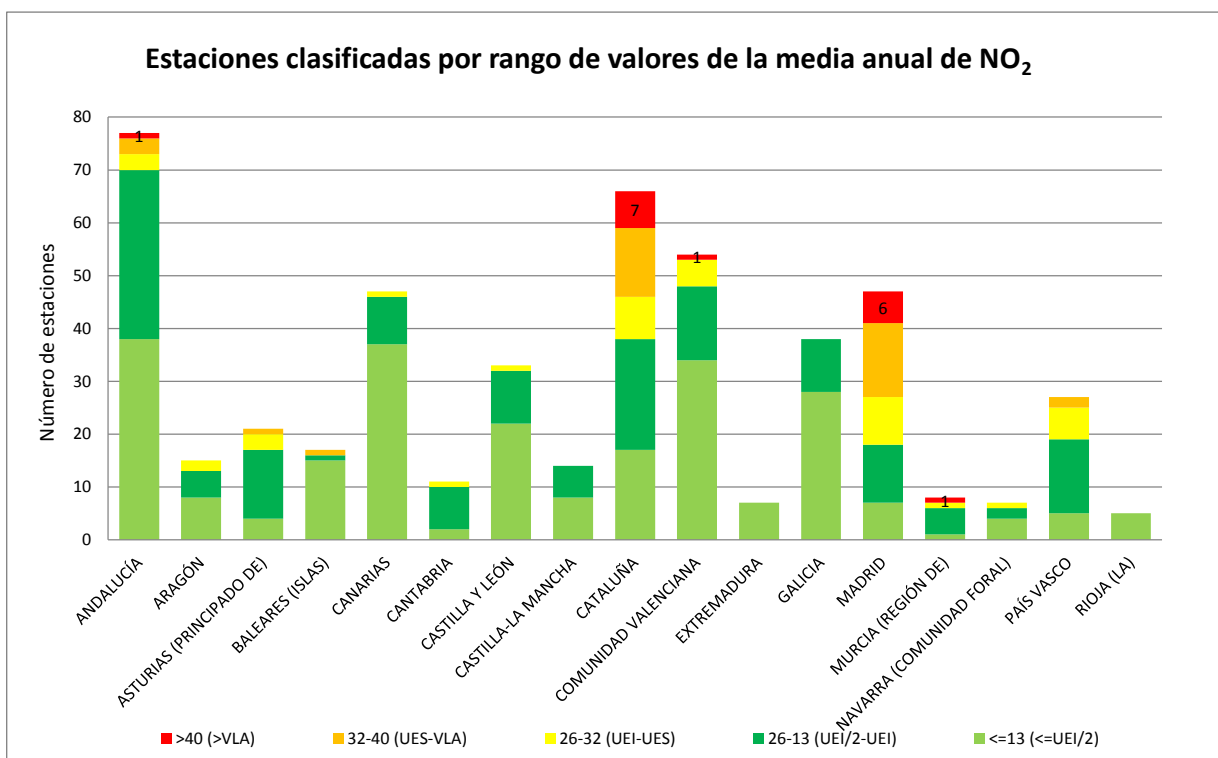
LA LOMA-TELDE	35026004_8_8	96,89	2	7,5	101	0	64	64
MUNDAKA	48068001_8_8	95,55	2	7,5	39	0	25	25
TORRENT-SANTA EULALIA	07054001_8_8	86,31	3	7,2	96	0	56	57
GALLETAS	38006001_8_8	99,42	1	7,2	54	0	42	42
TORREVIEJA	03133002_8_8	12,66	4	7,1	47	0	29	40
LAZA	32039001_8_8	98,46	1	7	44	0	39	39
VALDEREJO	01055001_8_8	95,33	2	7	41	0	17	17
ORUSCO DE TAJUÑA	28102001_8_8	95,1	1	7	85	0	51	52
VILAMARXANT	46256001_8_8	29,82	4	6,9	45	0	29	36
IGUESTE	38011005_8_8	99,43	2	6,9	85	0	49	49
VILLAHARTA	14068001_8_8	94,02	0	6,8	65	0	30	30
VINARÓS PLATAFORMA	12138002_8_8	96,83	4	6,8	101	0	49	49
ORIHUELA	03099002_8_8	24,54	4	6,7	35	0	26	29
CAMPILLOS	29032001_8_8	92,95	2	6,6	63	0	30	30
CTCC-FUNES	31107001_8_8	98,09	1	6,6	67,8	0	35	35
PLASENCIA	10148001_8_8	98,57	2	6,5	88,25	0	51,28	51,28
VILLA DEL PRADO	28171001_8_8	97,55	1	6,3	51	0	38	38
GALILEA	26066001_8_8	99,12	1	6,3	39	0	27	27
ALCUDIA I	07003004_8_8	96,07	1	6,3	60	0	42	42
COBRE LAS CRUCES	41049001_8_8	88,21	1	6,3	78	0	45	46
EL RÍO	38006003_8_8	99,29	1	6,3	97	0	46	46
ARINAGA	35002002_8_8	99,55	2	6,2	61	0	41	41
CIUTADELLA DE MENORCA	07015001_8_8	61,89	2	6,2	68	0	38	40
VIVER	12140002_8_8	97,23	4	6,2	85	0	53	53
XOVE	27025015_8_8	97,71	0,5	6,2	100	0	42	42
TORRE METEOROLÓGICA I	07003001_8_8	90,27	3	6,2	91	0	34	35
BENIDORM	03031002_8_8	97,35	4	6,1	56	0	30	30
ARRÚBAL	26019001_8_8	99,66	2	6,1	18	0	15	15
SANT JORDI	12099001_8_8	78,23	4	6,1	37	0	22	23
EL MAILLO	37177001_8_8	87,36	1	6	90	0	54	58
SA POBLA	07044001_8_8	97,41	1	5,9	62	0	30	30
ALGAR	11003001_8_8	96,74	3	5,9	25	0	14	14
NNW	27038003_8_8	86,24	1	5,8	179	0	89	90
MÉRIDA	06083001_8_8	97,18	2	5,8	68,8	0	32,23	32,23
ALGAR DE PALÁNCA	46028001_8_8	98,57	4	5,7	48	0	30	30
LA CEROLLERA	44077001_8_8	98,97	1	5,6	38	0	15	15
AZ-BELLVER DE CERDANYA	25051001_8_8	95,71	1	5,5	65	0	48	48
VALENCIA-ALBUFERA	46250051_8_8	48,86	4	5,4	49	0	28	32
CAN LLOMPART	07042001_8_8	94,55	3	5,4	116	0	32	33
POLIDEPORTIVO AFONSO-ARUCAS	35006001_8_8	99,12	1	5,4	46	0	31	31
PAGOETA	20016001_8_8	87,61	0	5,4	66	0	24	24
HOSPITAL JOAN MARCH	07010001_8_8	88,92	3	5,3	67	0	32	32
MONAGREGA	44051002_8_8	99,27	1	5,3	34	0	22	22
CAUDETE DE LAS FUENTES	46095001_8_8	80,54	4	5,2	45	0	26	26
LA HIDALGA-ARAFO	38004001_8_8	96,55	1	5,2	41	0	30	30
MONFRAGÜE	10182001_8_8	94,06	2	5	61,41	0	42,6	42,7
LARIO	24025001_8_8	95,41	1	5	55	0	43	43
VILAFRANCA	12129001_8_8	73,54	4	4,9	30	0	20	21
ZAFRA	06158001_8_8	94,44	2	4,9	56,93	0	36,14	36,54
TORRE ENDOMENECH	12120001_8_8	14,63	4	4,9	20	0	14	18
CORATXAR	12093004_8_8	60,15	4	4,8	81	0	23	28
BADAJÓZ	06015001_8_8	95,72	2	4,8	50,01	0	32,84	32,84
MAGDALENA (B-1)	15070002_8_8	97,93	2	4,8	50	0	31	31
BENIGANIM	46062001_8_8	20,03	4	4,8	55	0	19	33
MAHÓN	07032999_8_8	97,12	0,06	4,7	76,72	0	58,26	58,26
CÁCERES	10037001_8_8	99,68	2	4,6	50,23	0	35,1	35,1
ZORITA	12141002_8_8	81,76	4	4,5	22	0	15	16
PRADO REY	11026001_8_8	98,29	2	4,5	20	0	13	13
POBLADO	14026002_8_8	93,52	1	4,5	49	0	24	24
LA JOYA	04066007_8_8	92,36	1	4,5	55	0	31	32
CAMPING TEMISAS-STA LUCÍA DE T.	35022002_8_8	99,32	2	4,4	51	0	29	29
CABO DE CREUS	17032999_8_8	96,24	0,04	4,4	44,28	0	25,1	25,1
VILLALBA DE GUARDO	34214001_8_8	99,53	1	4,3	88	0	41	41
ARCOS	11006001_8_8	92,25	0	4,3	44	0	18	19
MOURENCE (C-9)	27065004_8_8	96,61	2	4,3	57	0	34	34
EL PINÓS	03105001_8_8	43,98	4	4,3	21	0	11	12
MORELLA	12080007_8_8	76,42	4	4,2	46	0	10	10
VÍZNAR	18189999_8_8	96,72	0,02	4,2	62,43	0	31,43	31,43
EL ARENOSILLO	21050002_8_8	92,23	2	4,2	38	0	19	19
JEDULA	11006002_8_8	94,08	0	4,1	32	0	22	22
ONTINYENT	46184002_8_8	11,72	4	4,1	13	0	6	10
SANT ANTONI DE PORTMANY	07046001_8_8	61,34	3	4,1	65	0	30	37
VILLAR DEL ARZOBISPO	46258001_8_8	40,74	4	4,1	17	0	9	11
SIERRA NORTE	41088001_8_8	96,85	0	4	20	0	15	15
MEDINA DE POMAR	09209001_8_8	95,43	1	4	31	0	17	17
MACÍNEIRA	15070010_8_8	98,7	2	4	40	0	30	30
EL CHARCO-PTO DEL ROSARIO	35017005_8_8	95,78	1	3,9	76	0	45	45
NIEIBRO	33036999_8_8	97,34	0,3	3,8	34,89	0	23,43	23,43
EL ATAZAR	28016001_8_8	98,31	0	3,7	67	0	37	37
MATALASCAÑAS	21005002_8_8	95,74	2	3,7	48	0	22	22
MURIEL DE LA FUENTE	42124001_8_8	85,73	1	3,7	99	0	46	47
MARRAXÓN	15070011_8_8	98,45	2	3,6	52	0	42	42
ELS TORMS	25224999_8_8	98,6	0,35	3,2	36,24	0	16,59	16,59
MONTSENY (LA CASTANYA)	08137001_8_8	95,05	0	3	60,1	0	29,9	30
O SAVIÑAO	27058999_8_8	94,84	0,01	2,9	24,51	0	14,55	16,8
DUMBRIA	15034008_8_8	96,95	2	2,9	30	0	17	17
FRAGA REDONDA (F-2)	15070006_8_8	98,07	2	2,8	53	0	23	23
BARCARROTA	06016999_8_8	96,04	0,24	2,5	22,15	0	17,16	17,16
R2-VANDELLÓS I L'H (BARRAC DEL TERME)	43162005_8_8	90,19	1	2,5	28	0	18	18
LOS TOJOS	39086001_8_8	93,69	0	2,5	95	0	18	18
LOUSEIRAS (B-2)	27033001_8_8	97,56	2	2,4	35	0	19	19
DOÑANA	21005999_8_8	98,77	0,06	2,3	35,49	0	17,63	17,63
ZARRA	46263999_8_8	95,58	0,02	2,2	14,47	0	10,77	10,77
R4-VANDELLÓS I L'HOSPITALET(ELS DEDALTS)	43162001_8_8	98,36	1	2,1	26	0	14	14
SAN PABLO DE LOS MONTES	45153999_8_8	99,14	0,01	2,1	34	0	12,85	12,85
NOIA	15057999_8_8	97,97	0,07	2	37,66	0	13,6	13,6
PENAUSENDE	49149999_8_8	92,48	0,01	1,9	27,94	0	13,98	14
CAMPISÁBALOS	19061999_8_8	95,27	0,05	1,8	39,69	0	11,11	11,11
MONTSEC (OAM)	25196001_8_8	95,82	0	1,4	17,4	0	6,5	6,5



ATMÓSFERA

7.1.5.2 DIÓXIDO DE NITRÓGENO NO₂: Análisis autonómico de los niveles de la media anual de NO₂ (valor límite anual), 2014

Comunidad Autónoma	<=13 (<=UEI/2)	13-26 (UEI/2-UEI)	26-32 (UEI-UES)	32-40 (UES-VLA)	>40 (>VLA)
ANDALUCÍA	38	32	3	3	1
ARAGÓN	8	5	2		
ASTURIAS (PRINCIPADO DE)	4	13	3	1	
BALEARES (ISLAS)	15	1		1	
CANARIAS	37	9	1		
CANTABRIA	2	8	1		
CASTILLA Y LEÓN	22	10	1		
CASTILLA-LA MANCHA	8	6			
CATALUÑA	17	21	8	13	7
COMUNIDAD VALENCIANA	34	14	5		1
EXTREMADURA	7				
GALICIA	28	10			
MADRID	7	11	9	14	6
MURCIA (REGIÓN DE)	1	5	1		1
NAVARRA (COMUNIDAD FORAL)	4	2	1		
PAÍS VASCO	5	14	6	2	
RIOJA (LA)	5				

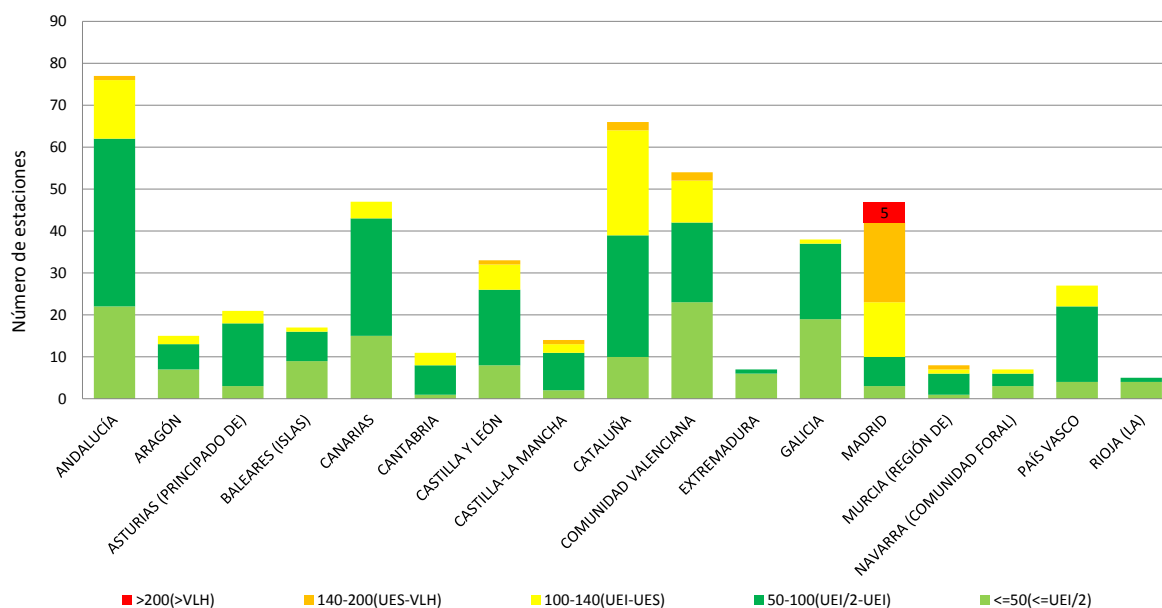


ATMÓSFERA

7.1.5.3 DIÓXIDO DE NITRÓGENO NO₂: Análisis autonómico de los niveles del percentil 99,8 de NO₂ (valor límite horario), 2014

Comunidad Autónoma	<=50(<=UEI/2)	50-100(UEI/2-UEI)	100-140(UEI-UES)	140-200(UES-VLH)	>200(>VLH)
ANDALUCÍA	22	40	14	1	
ARAGÓN	7	6	2		
ASTURIAS (PRINCIPADO DE)	3	15	3		
BALEARES (ISLAS)	9	7	1		
CANARIAS	15	28	4		
CANTABRIA	1	7	3		
CASTILLA Y LEÓN	8	18	6	1	
CASTILLA-LA MANCHA	2	9	2	1	
CATALUÑA	10	29	25	2	
COMUNIDAD VALENCIANA	23	19	10	2	
EXTREMADURA	6	1			
GALICIA	19	18	1		
MADRID	3	7	13	19	5
MURCIA (REGIÓN DE)	1	5	1	1	
NAVARRA (COMUNIDAD FORAL)	3	3	1		
PAÍS VASCO	4	18	5		
RIOJA (LA)	4	1			

Estaciones clasificadas por rango de valores del percentil 99,8 de NO₂



ATMÓSFERA

7.1.6.1 ÓXIDOS DE NITRÓGENO NO_x: Estadísticos de evaluación de óxidos de nitrógeno NO_x para la protección de la vegetación 2014

Nombre	Punto de muestreo	%_datos	Mínimo	Media	Máximo
LA ALJORRA	30016018_12_8	98,54	4	29	198
PRADEJÓN	26117001_12_8	98,6	3	23	365
SAN ANTONIO-BREÑA BAJA	38009001_12_8	95,37	2,5	21	590
CAN MISSES	07026001_12_8	65,15	4,5	19	379
SAN LUIS	07032001_12_8	90,25	4,5	18	586
CASTILLO DE BELLVER	07040003_12_8	80,29	3,5	17	471
BALSA DE ZAMORA-LOS REALEJOS	38031001_12_8	85,81	3	14	98
TORRENT-SANTA EULALIA	07054001_12_8	86,31	4,5	13	607
TORRELISA	22190001_12_8	88,42	8	13	60
BÉDAR	04022001_12_8	96,39	6,1	13	84
BUZANADA	38006002_12_8	98,81	2,5	13	87
GALILEA	26066001_12_8	99,12	5	13	78
ARRÚBAL	26019001_12_8	99,66	5	13	40
ALFARO	26011001_12_8	99,62	1,7	13	78
PARC BIT-PALMA	07040004_12_8	89,51	4,5	12	208
GRANADILLA	38017003_12_8	99,52	2,5	12	199
CARAVACA	30015001_12_8	96,79	3	12	270
GALLETAS	38006001_12_8	99,42	2,5	11	355
CIUTADELLA DE MENORCA	07015001_12_8	61,89	3,5	10	186
EL RÍO	38006003_12_8	99,29	2,5	10	226
ORUSCO DE TAJUÑA	28102001_12_8	95,1	1	9,9	131
EL MAILLO	37177001_12_8	87,36	2,5	9,8	92
ALCUDIA I	07003004_12_8	96,07	2,5	9,5	213
VILLA DEL PRADO	28171001_12_8	97,53	3	9,5	126
MURIEL DE LA FUENTE	42124001_12_8	85,72	2,5	8,9	400
SIERRA NORTE	41088001_12_8	94,34	0	8,8	34
CAN LLOMPART	07042001_12_8	94,55	4,5	8,4	758
SA POBLA	07044001_12_8	97,41	2,5	8,4	132
MONFRAGÜE	10182001_12_8	95,43	2	8,3	92,56
TORRE METEOROLÓGICA I	07003001_12_8	88,8	4,5	8,3	108
LARIO	24025001_12_8	95,11	2,5	8,3	61
ARINAGA	35002002_12_8	99,55	3,5	8,1	150
SANT ANTONI DE PORTMANY	07046001_12_8	61,34	4,5	7,6	79
LA HIDALGA-ARAFO	38004001_12_8	96,55	2,5	7,4	104
MATALASCAÑAS	21005002_12_8	93,54	3,5	7,3	103
HOSPITAL JOAN MARCH	07010001_12_8	88,92	4,5	7,1	69
MONAGREGA	44051002_12_8	99,27	3	7	57
MEDINA DE POMAR	09209001_12_8	95,43	2,5	6,9	75
MOURENCE (C-9)	27065004_12_8	96,6	3,5	6,6	118
CAMPING TEMISAS-STA LUCÍA DE T.	35022002_12_8	99,32	3,5	6,1	54
EL ATAZAR	28016001_12_8	98,31	2	6	84
MAHÓN	07032999_12_8	97,11	0	5,2	127
VÍZNAR	18189999_12_8	96,71	0	4,9	123
CABO DE CREUS	17032999_12_8	96,23	0	4,7	44
NIEMBRO	33036999_12_8	97,33	0	4,4	41
O SAVIÑO	27058999_12_8	94,83	0	3,4	29
ELS TORMS	25224999_12_8	98,58	0	3,4	37
MONTSENY (LA CASTANYA)	08137001_12_8	95,18	0	3,3	77,7
LOS TOJOS	39086001_12_8	93,69	0	2,7	100
BARCARROTA	06016999_12_8	95,75	0	2,7	35
DOÑANA	21005999_12_8	98,76	0	2,5	48
ZARRA	46263999_12_8	95,57	0	2,4	15
SAN PABLO DE LOS MONTES	45153999_12_8	99,13	0	2,3	37
NOIA	15057999_12_8	97,96	0	2,1	72
PEÑAUSENDE	49149999_12_8	92,35	0	2	41
CAMPISÁBALOS	19061999_12_8	95,26	0	1,9	40
MONTSEC (OAM)	25196001_12_8	95,94	0	1,6	53,4

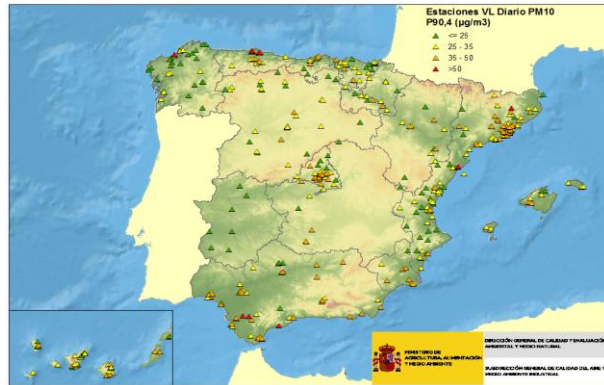
ATMÓSFERA

7.1.7.1 PARTICULAS PM10: Estadísticos de evaluación de partículas PM10 (incluyendo aporte natural) a partir de datos diarios, 2014

Nombre	Punto de muestreo	%_dato	Mínimo	Medio	Máximo	Sup50	Valor_30més	PS04
MILADREO	32004048_10_49	96,39	12	206	88	206	88	88
EDUJA	11000004_10_49	87,4	17	116	31	116	31	50
ALCANTAR (DEPURADORA)	43000004_10_49	83,01	4,4	39	163,2	39	163,2	61,2
ARCOS	11000001_10_49	92,05	20	133	27	133	27	52
TORRE DE HÉRCULES	15000007_10_49	87,87	12	35	122	35	122	56
MARRELLA ARCO	20000002_10_49	15,89	1	17	37	17	37	17
MERCADO CENTRAL	30010012_10_49	95,34	3,7	33	30,7	27	45	46
SAN BALDUÍ	10000001_10_49	91,23	1	21	68	21	68	49
ARGENTINA	20024024_10_49	98,9	8,5	33	92	33	92	51
CIUDAD DEPORTIVA ARESÓFET	30004002_10_49	93,7	11	32	312	24	42	47
EL CHANCO FORT DEL ROSARIO	20017006_10_49	90,36	5	32	206	25	46	46
CARRANQUE	20007008_10_49	15,34	8	30	195	2	22	44
L'IRANES	20040000_10_49	99,45	15	37	17	15	22	44
PALMÓNES (S)	11000006_10_49	98,36	10	30	192	14	44	44
AVDA. ALANSIR	14002000_10_49	15,44	13	20	15	13	26	41
IC-SANT ANDRÉU DE LA BARÇA	80190001_10_49	53,7	10,9	30	65,7	11	38,3	40
LLANOFORT	20040001_10_49	98,63	10	31	61	17	44	44
JANMAR III FASE	30010010_10_47_49,6	82,47	6	30	270	25	44	48
VILLANUEVA DEL ARDUBASPO	20007001_10_49	14,32	10	30	130	4	21	44
HERNÁNDEZ TEL LERGO	20040000_10_49	94,78	13	30	84	3	45	45
IS-EL PRAT (JARDINS DE LA PAU)	08180008_10_49	53,97	2,6	29	105,2	9	37,8	41,7
GRANADA -NORTE	18000007_10_49	15,34	10	29	103	2	23	43
LA ALJORRA	30010018_10_47	98,08	5,5	29	86	21	43	43
ALGAR	11000001_10_49	95,53	10	29	126	13	41	41
PLAYA DEL INGLÉS	30010002_10_47	99,73	6,4	29	295	28	46	46
ESCOLA VERGÉ DEL RÍO	08180006_10_49	8,5	29	29	75,6	10	36,3	45
EL PRAT DE LLOBREGAT (EM SAGNER)	08180009_10_49	38,73	2,9	28	145,3	13	29,5	47,5
SANT JOSEP DE CLABISANG	08274004_10_49	51,23	2,7	28	101,4	7	33,4	45
RIO SAN PEDRO	11000001_10_49	98,08	10	28	60,6	8	40	40
CENTRE DE DIA JOSEP TERRADELLAS	08180002_10_49	53,15	10,3	28	77,4	9	36,3	41,3
PLAZA UNIVERSITAT	30010008_10_49	98,8	6,9	28	100,6	10,7	41,7	41,7
CARTUSA	11000003_10_49	94,25	7	28	157	18	40	42
PALACIO DE DEPORTES MEDITERRANEO	04013004_10_49	98,3	8,8	28	117	45	28	45
IG-ANT ADRIÀ DE BESÓS	08180009_10_49	15,89	13	28	100	1	24	36
GRANLERS	08090014_10_49	53,7	8,3	28	111,1	9	31,7	43,1
ALCORA	12000005_10_49	12,33	8,7	28	60,2	2	41	41
COLLADO VILLALBA	12000005_10_49	78,36	4	28	61	11	41	41
ALARAFÉ	20040002_10_49	88,59	11	28	81	11	44	44
LI-MONTICADA (CAN SANT JOAN)	41050001_10_49	96,39	8	28	151	16	43	43
MONTICADA AJUNTAMENT	41050001_10_49	96,39	8	28	151	16	43	43
PARRIS JOYER	08120012_10_49	53,15	5,9	28	74,8	12	38,8	43,3
CIUDAD DEPORTIVA	14020000_10_49	53,15	5,9	28	74,8	12	38,8	43,3
EL LEJÓ	08020001_10_49	99,69	9	28	97	27	46	46
ROZANADA	08020002_10_49	99,69	9	28	97	27	46	46
LA LÍNIA	11000005_10_49	14,79	1	27	88	3	20	38
ES-SANTA PERPETUA DE MODODA	08060016_10_49	65,16	6,5	27	70,8	30,4	38,4	41,4
MITALAGANAS	11000002_10_49	14,25	11	27	2	11	21	37
MORVÁN	30010020_10_49	10,26	7,2	27	7	7	21	37
PLAZA DE LA GUTARRA	30040049_10_49	98,08	6	27	78	16	42	42
MEDUÏ	11000001_10_49	15,62	10	27	8	3	20	38
CASA PALACIO-PUERTO DEL ROSARIO	30017003_10_49	98,9	5,9	27	304	16	39	39
IP-BARCELONA(EMSAUPE)	08010043_10_49	1,00	8,6	27	101,7	14	41,3	41,3
ENARQUET	08104006_10_49	53,42	2,9	27	214,2	17	31,6	38,6
BALÉN	23010002_10_49	16,44	7	27	69	2	23	35
CIUDAD REAL	13040002_10_49	98,36	6,5	27	82	17	37	41
GETAFE	20060014_10_49	98,08	6	27	89	20	44	44
ERMANLEU	08112001_10_49	45,27	3,5	27	93,3	10,7	37,7	40,7
PZA DEL CASTILLO	04020006_10_49	16,71	10	26	56	1	22	37
IS-BARCELONA	30010042_10_49	97,53	8	26	103	20	40,2	40,2
SANT JOAN DE DÉU	09040006_10_47	46,58	10	26	88	5	29	36
CAMPO DE FÚTBOL	13070016_10_49	93,42	8,2	26	132	22	44	45
ETS ZARZA	11000007_10_49	92,33	6,9	26	68	37	37	37
CONSTITUCIÓN	20024025_10_49	97,81	6,9	26	82	11	39	39
LUZONES INSTITUTO	20060004_10_49	10,45	10	26	67	41	41	41
SANTA COLOMA DE GRAMENET	08240013_10_49	53,7	6,4	26	71,1	8	34,2	41,4
AJUNTAMENT	08240013_10_49	53,7	6,4	26	71,1	8	34,2	41,4
LÓRICA	30024002_10_47	98,16	4,8	26	84	12	44	44
TORREO	11000000_10_49	16,44	10	26	65	1	21	38
BONHES VERDAGUER	08018005_10_49	85,32	4	26	104,7	11	40,1	40,7
PARK DE LA PRERIA	30017002_10_47	83,01	6,5	26	252	15	36	40
IS-BARCELONA (GRANADA-SANT GERVAI)	08018004_10_49	98,9	11,9	26	116,5	12,2	42,2	42,2
COLSAJA	20040003_10_49	99,45	10	26	84	11	38	38
JEZEC CHIMNI	11000004_10_49	98,63	8	26	133	40	40	40
PALACIO CONGRESOS	18080010_10_49	16,44	5	25	37	2	19	36
IS-BARCELONA (PUEBLOS NOUS)	08018003_10_49	98,63	8	25	83,1	8	37,4	37,4
TERÇA PUERTO DEL ROSARIO	30017004_10_49	99,73	5,6	25	384	17	36	36
BENIMELLES	41090018_10_49	93,11	4	25	90	8	40	40
TORREVEJA	03109018_10_49	14,79	11	25	71	3	22	34
AVENIDA DE CASTILLA	30024007_10_49	98,63	11	25	76	9	37	37
IS-SANTA COLOMA DE GRAMENET	08040012_10_49	47,4	6	25	96,8	8,8	33,8	41,8
PUENTE MAYORGA	11000010_10_49	81,1	9	25	119	7	34	35
ALCOBON	11000001_10_49	92,61	12	25	25	7	37	37
ALFARO	28011001_10_49	98,9	5,8	25	80	7	38	38
AJUNTAMENT	28011001_10_49	98,9	5,8	25	80	7	38	38
EUGEN D'ORS	08211003_10_49	51,23	6,6	25	63,9	6	33,1	33,1
CASTILLO DEL ROMERAL	30019004_10_47	99,73	7,1	25	258	16	37	37
VALENCIA VIVERES	08020042_10_49	91,51	6	25	73	37	37	37
FONERS	07040002_10_49	83,01	9	25	113	12	35	36
LEFRANT	14020007_10_49	16,44	6	25	24	3	26	36
PARK DE SAN JUAN FELIX	30020003_10_49	99,08	7,7	25	296	11	33	35
AD-SANADRI (GRAN VIA)	08100012_10_49	53,51	6,5	25	93,1	3	35	35
VALLE	30010021_10_47	99,45	5,8	25	75	36	36	36
PRINCES	14010016_10_49	15,34	10	25	60	0	21	34
BARCELONA PORT VELL	41091006_10_49	37,85	5	25	92	11	37	40
ALBLEDA	13020001_10_49	47,95	6,4	24	98,8	6	29,4	30,4
ALBARRÉS	30010001_10_47	97,81	6,5	24	82	24	30	37
VILANOVA DEL CAM PORTS	08030005_10_49	16,39	8	24	46	0	20	35
AGUSTÍ CELON	47,4	11,1	6,7	24	77,2	4	30,3	34,8
ESCOLA	08060001_10_49	55,07	4,3	24	77,2	4	30,3	34,8
ALCANTARILLA	03000002_10_49	99,73	4,9	24	69	6	36	36
MONTVIL	20024031_10_49	98,36	9	24	72	10	36	37
ESCOLA MARINA	08100003_10_49	31,26	8	24	24	8	28	38
IS-HOSPITAL DE LLOBREGAT	08101001_10_49	53,97	7,8	24	108,8	6	33,5	38,8
VILLA DE PRADO	28170001_10_49	98,16	10	24	61	4	36	36
ESCUELAS AGUIRRE	28070006_10_47	99,73	7,2	24	86	38	36	36
VALDENORIO	28181001_10_49	99,45	8,5	24	86	10	37	37
CENTRO DE ESTE JUANISIMEL	08230001_10_49	7,81	23	24	61	24	34	34
AT-SANT CUGAT DEL VALLES	08200002_10_49	57,81	4,8	24	73,8	7	31,7	36,1
LA ORELA	11000001_10_49	99,16	7	24	61	7	40	40
L'ALCORA-PI	12000004_10_49	63,84	5	24	80	3	30	35
LOS COPRALS DE SUBENA	30020001_10_49	98,9	3,1	24	69	12	39	39
CENTRE CIVIL SANTA ANA	08020006_10_49	45,04	5	24	216	23	39	39
LA LOMA-TELLE	30020004_10_49	88,2	6,8	24	251	15	34	35
EL PRAT-SA CRUZ DE LA PALMA	08030001_10_49	98,63	6,3	24	154	4	37	37
RUBI-ESCARDOVÍ	08180007_10_49	50,68	5	24	65	6	29	36
SANADRI (GRAN VIA)	30010001_10_49	99,73	7,8	24	66	22	36	36
AVDA. MARCONI	11012002_10_49	14,52	12	24	74	1	20	32
CORLEA I	10000000_10_49	48,36	13	24	73	15	37	37
AJUNTAMENT	17044006_10_49	48,85	5,3	23	71	7	30,8	33,5
MARRESA-AJUNTAMENT	08112008_10_49	53,97	6	23	92	4	32	35
JARDINES DE JUAN JOSÉ	08112008_10_49	53,97	6	23	92	4	32	35
APREUS	43230005_10_49	51,51	6,1	23	77,8	6	31	36,8
BADALONA-ASSEMBLEA DE CATALUNYA	08010002_10_49	84,93	7	23	69	8	34	34
COLLEGE ANSELME CABANES	08112002_10_49	47,87	5,7	23	72,2	7	29,9	37,5
SANAU	11000001_10_49	1,00	11	23	65	36	36	36
SANTANDER CENTRO	30070006_10_49	99,16	8,5	23	61	5	36	36
MEDINA DEL CAMPO	07080002_10_49	91,91	3,2	23	61	3	36	36
ELX-PARC DE BOMBERS	03080007_10_49	64,38	0	23	66	5	35	35
LEGNÉS	28074007_10_49	1,00	8	23	85	7	38	38
TIO FRANC STA CRUZ DE TENERIFE	28084005_10_49	99,45	6	23	86	18	36	36
PODD DILCE	21041016_10_49	94,25	6	23	86	9	37	37
BUSIGA	20060002_10_49	93,23	10	23	81	7	31	37
LLIÓD	01080004_10_47	91,23	3,2	23	68	9	40	41
ST VICENÇ DELS PORTS -ALBA	01080004_10_47	91,23	3,2	23	68	9	40	41
ARANDA DEL REY	28014002_10_49	99,45	6	23	102	7	38	38
JANMAR III FASE	47,47	47,47	6	23	69	7	27	27
É-TERRASSA	20070019_10_47	54,52	7,8	23	88,9	6	29,2	35,9
BARCELONA (PALAU REAL)	08010007_10_46	53,15	8	23	62	4	31	

EZ-ALCORNOCALDES	11080209_10_49	71,78	3	20	148	8	30	31
ASTARRADONA	41434022_10_34	50,41	6,1	20	60,4	6	30	29,3
CASTILLO DE BELLVER	07040003_10_49	81,92	5,4	20	90	7	30	32
TRES MADRIS	07080001_10_49	96,16	6,2	20	102	7	31	31
BARRI DEL TACÓ	08307013_10_34	52,88	5,6	20	84,3	6	25,8	34,3
CANJAS DE NARCEA	30011001_10_49	98,08	7,8	20	98	2	27	27
AJUNTAMENT	08207001_10_34	61,37	6	20	61,37	6	29	34
ANTISTIAN- LA RARITA	08251003_10_34	82,74	10	20	85	4	29	31
VALLESGORD DE SALVANES	08191001_10_49	100	9,5	20	100	9,5	30	30
PLAZA CASTILLA-CANAL	28079050_10_47	98,36	8,5	20	94	6	30	31
CASTELLÀ	30011001_10_49	95,34	5,4	20	102	3	31	31
IES GOYA	08015003_10_34	71,78	8	20	108,9	2	26,3	29,2
AVENIDA TOLDO	30050005_10_47	95,34	5,4	20	95,34	5,4	30	30
PURIFICACION TOMÁS	33044032_10_49	95,89	5,4	20	69	3	32	32
GRANOLLÀ	38017003_10_46	98,08	4,6	20	219	17	32	33
BARCELONÀ	48017006_10_49	95,34	5,4	20	94	3	34	34
ARANDA DE DUERO 2	09018002_10_49	91,78	2,6	20	84	9	32	32
VAL D'ALBA (PI)	12120001_10_34	90	3	20	81	2	32	32
DURANGO	48027001_10_47	95,89	2,6	20	95	5,5	35	35
RENOVALES	48027001_10_47	95,89	4,5	20	84	11	34	34
SANT ANTON DE PORTMANY	07040001_10_49	68,77	4	20	66	3	29	31
ASOMIELLA	11020008_10_34	13,97	1	20	63	1	14	20
PRADO REY	11020008_10_34	97,81	6	20	108	5	32	32
SANISORDI	38017002_10_46	97,26	3,5	20	228	11	28	29
SAN PABLO	07040001_10_49	98,8	2,6	20	82	31	31	31
ARANGA 7	30020002_10_47	99,73	5,7	20	233	10	30	30
SANTA CLARA	41001010_10_34	10,71	7	20	55	1	16	20
TIANA	08282001_10_34	53,97	6,1	20	116,7	5	26,1	31,8
JARDEN (PIA DE MOL)	20110002_10_34	47,12	2,8	20	66	5	26,8	24,3
TORRENT SANTA EULALIA	07054001_10_47	20,82	7,8	20	67	1	17	31
CAMINS DEL CARMEN	07054001_10_47	57,81	6	20	59	2	26	29
MÓN	21041017_10_34	95,89	5	20	147	5	29	29
FANOLLO	28079018_10_47	98,08	5,4	20	62	5	30	30
PATERNA-CEAM	08191002_10_34	86,3	1	20	60	2	28	28
MARIBAS DEL TITAN	21041015_10_49	84,93	6	19	75	6	31	33
RIVAS-VICHANDRO	28120002_10_49	99,45	7,9	19	60	6	32	32
ARRECIFE	38044001_10_47	87,67	7	19	151	7	27	29
TREBIA	38044001_10_47	96,09	8,7	19	68	6	28	28
ALZIRA	48017002_10_34	73,42	2	19	81	5	29	31
BARREDA	38044001_10_49	96,44	5,1	19	50	0	30	31
LA HONDA-SARAPÓ	38044001_10_49	92,33	2	19	207	10	31	31
MVA PUBLICA D'AGÜES	08279001_10_34	84,86	3	19	56	3	27	31
EZ-ALCORNOCALDES	11080209_10_34	15,62	11	19	61	2	27	31
BREDA-CORRELS ANTIC	17027002_10_34	47,95	6,6	19	55,1	2	23,8	28
ITURRIAN	31210112_10_49	7,3	2	19	55,1	2	28	28
ECHEDA-VALVERDE	38044001_10_49	95,07	3,6	19	233	13	27	28
EL PICAPUAL	08027001_10_49	90,88	6,6	19	68	0	32	32
SANT FELIU (CEP MARTI I POL)	08211004_10_49	85,21	5,4	19	59,3	2	28,4	29,8
BARRIO PINILLA	38044001_10_49	98,83	1,1	19	59	1	32	32
PUNTE DE VALLECAS	38079040_10_47	100	1	19	63,5	6	29	29
ALCANIZILLAR DE JUBILATI	43004005_10_34	85,48	5,4	19	72,1	7	31,7	31,9
COMBE LAS CRUCES	43004005_10_34	85,04	1	19	118	3	32	32
LOS BARRIOS	11080209_10_34	13,15	5	19	68	1	13	29
MALDONADA	38044001_10_49	98,36	6,5	19	61	3	31	31
URBANIZACION EMBAJADA	28079018_10_47	99,73	4,8	19	96	5	31	31,2
AT-BENVENIT	43140020_10_49	94,79	6,2	19	64,79	6,2	26,8	26,8
PISCINA MUNICIPAL-STRA CRUZ DE TF	38038023_10_49	97,26	2,3	19	251	14	32	33
INTARRO-LABORATORI D'AGÜES	08121014_10_34	48,22	7,2	19	60,8	2	23,7	26,6
CAL MAJAVELU	08091009_10_34	47,95	1	19	52	2	25	25
MENÉNDEZ ALVARO	28079017_10_47	100	5,4	19	61	31	31	31
DAMP	43140020_10_34	48,22	6,8	19	60,8	2	23,7	26,6
CAN MÉSSES	07020001_10_49	94,99	4,5	19	65	6	26	29
VALENCIA-ALBUFERA	48025001_10_49	26,3	3	19	63,5	2	29	29
ZAPATÓN	38087003_10_49	98,36	5,4	19	54	3	29	29
VEGA D'OLIVA	48186029_10_49	97,26	1,2	19	62	4	31	31
VILLAR-CANALTRUM	08015004_10_34	42,74	4	19	52,1	4	22,1	27,8
LA ROBLA	28134006_10_49	95,89	4,1	19	68	5	29	29
CONGOSTO	28079020_10_47	98,8	1,9	19	67	4	27	27
LA GRANA-BREÑA ALTA	38080001_10_49	98,36	1,4	19	218	13	29	30
SAGUNT-RODÓ	08201002_10_34	82,19	0	19	62	0	27	27
ONDA	12064003_10_34	83,29	1	19	62	1	27	28
TRES CAJOS	07020002_10_49	100	1	19	60	5	28	28
SALAMANCA 5	37274010_10_49	97,53	3	19	63	3	32	32
ARREDO	38020008_10_49	98,08	1	19	46	0	29	29
TORRE METEOROLÓGICA 1	07020001_10_49	99,45	6,6	19	64	2	23	23
POMERERADA 4	28141015_10_49	99,45	6,6	19	50	0	27	27
CAMPANELLAS DE FA	28020007_10_34	101,16	1,9	19	5	0	27	27
ROGER DE FLOR	50297029_10_49	94,25	6,8	19	66	1	28	28
IES DE TONÀ	08191002_10_49	60	3	19	65	1	29	29
AJUNTAMENT	08023004_10_34	15,34	1	19	43	0	15	28
AL-CONSTANT	43041001_10_49	47,4	2,3	19	64,5	2	24,1	24,1
PARKUE EUROPA	48020003_10_47	91,78	3,3	19	54	1	31	31
MELLABO	38020008_10_49	97,26	4	19	47	0	30	30
ALBARNA	07010001_10_49	97,26	1,2	19	75	6	28	28
BEASÁN	38011001_10_47	95,07	4,3	19	57	1	30	30
SANCHINARRO	28079027_10_47	100	4,3	19	38	4	28	28
CAMPINO TENSAS-STA LUCIA DE T.	35022002_10_47	99,45	4,7	19	282	13	30	30
SIBRRA-IDRIE	41080001_10_49	94,79	6,2	19	138	3	31	31
ALAGÓN	50008001_10_34	95,07	2	19	59	2	30	31
CUATRO CAMINOS-PABLO IGLESIAS	28079028_10_47	98,3	9	19	73	2	28	28
MENÓN-CENTRO	21150002_10_34	83,84	6	19	61	6	26	27
BARRANCO-HONDO	38011006_10_47	98,9	4,7	19	228	9	29	29
VALENCIA-POLITECNIC	48025001_10_49	97,81	1,5	19	60	1	29	29
GANDIA	48131002_10_34	38,18	6	19	65	1	20	26
ARROKAL	38011001_10_49	97,26	3	19	57	1	29	29
AGÜMES	38020001_10_47	94,25	4	19	227	11	29	29
NESBERO	33004009_10_34	99,45	3	19	56	1	28	28
BURGOS 4	09050006_10_49	100	3,7	19	73	1	31	31
COSTA TEGUBE	38044001_10_49	98,9	4,1	19	254	9	29	29
VILLAR DEL ARZOBISPO	48025001_10_46	97,81	1,2	19	54	1	31	31
AVENIDA GASTÉIZ	07105008_10_49	96,58	3,7	19	58	2	30	31
TENA ANTIGUA-STA CRUZ DE TENERIFE	38020004_10_49	98,08	1,9	19	211	12	27	27
EL RÍO	38080003_10_49	98,83	3,5	19	178	12	27	27
ÁREA 3	08017002_10_49	94,52	8,2	19	70	3	28	28
ARNASATE	20050001_10_47	97,26	4	19	66	1	28	28
POZOS	07020002_10_49	82,32	4,3	19	69	2	29	29
BENIGNAM	48062001_10_49	7,4	9,7	19	33	0	25	25
PORT DE VILCOMANA I ROCAFORT	08182004_10_34	44,38	6,1	19	46,9	0	20,7	26,2
MORTEL JOUAN-MORHÉ	07010001_10_49	94,25	5,5	19	81	6	26	26
ONTINYENT	48184002_10_46	5,21	4,6	19	28	0	1	26
VALENCIA-PISTA DE BILLA	48025001_10_49	99,18	3,9	19	61	2	28	28
TOME CANDÓ	38028010_10_47	78,09	3,4	19	70	5	27	28
PUYO	23090004_10_47	83,84	4,9	19	67	1	28	27
LEÓN 4	2408010_10_49	92,33	2	19	51	1	25	25
PIEDRO LEZCANO	38020001_10_47	94,25	5,2	19	151	6	23	23
GAVIA	08080005_10_34	43,01	4,3	19	58,5	1	20,8	26,9
SAN JUAN DEL PUERTO	21084002_10_49	92,6	2	19	70	3	28	29
PLAZA DE LA CRUZ	31070113_10_49	99,45	6,3	19	74	1	24	24
DEPÓSITO LA GUINCHA-CANDELARIA	38011007_10_47	96,44	1,2	19	233	12	25	26
QUART DE ROBERT	08102002_10_46	92,74	1,3	19	70	2	27	27
CARLLOMPART	07040001_10_49	91,23	3,6	19	93	9	23	24
ALCUDIA I	07020004_10_49	97,26	4,5	19	67	4	25	25
AZPEITA	20018001_10_47	97,26	4,9	19	51	1	25	25
CASA DE CAMPO	28079024_10_47	98,9	4	19	68	1	26	25
CARDE CRUES	17020006_10_34	92,6	4	19	66	1	23	23
CARAVACA	30015001_10_47	96,16	3,1	19	53	2	29	29
SAN MARTIN DE VALDEIGLESIAS	28131002_10_49	98,36	4,4	19	66	1	26	26
IES D'ILLEME DE BERQUEDA	08022005_10_34	31,78	3	19	50	0	24	27
CASTELLA-TROVANT I DESPORTS	12040010_10_34	96,16	2	19	111	2	24	24
BK-BERGA (POLESPORTS)	08022006_10_34	38,9	3,6	19	84,8	2	17,5	28,8
HERNAN	23040001_10_47	94,79	5,7	19	25	1	24	25
XUBIA (NEGAS)	15050003_10_49	97,81	3,8	19	45	0	25	25
ZARPA	08158001_10_49	83,01	2,8	19	59	2	27	27
VIZMA	08158002_10_34	98,83	1	19	78	5	26	26
GOMEZ FRANQUEIRA	33054004_10_49	94,52	7,4	19	33	0	21	21
LA RUBIAL I	47180001_10_49	100	3,8	19	86	2	28	28
SAN LUIS	07020001_10_49	92,88	3	19	113	2	23	23
A GARBAN	12030001_10_47	92,33	0	19	62	0	23	23
ALMASSORA C. P. OCHANDO	12090007_10_46	88,22	1,9	19	72	2	26	26

AZBELLVER DE Cerdanya	25091001_10_3M	44,86	2,7	16	57,1	1	19,6	26,4
CTOC-TRELLA	21320002_10_4E	92,16	4,2	16	50	0	29	29
ARANTO	48020001_10_4T	99,73	2,5	15	48	0	27	27
SANGUETA	31710001_10_4E	94,23	1,9	15	49	0	19	19
VIVER D'EMPRESSES	43152002_10_3M	75,34	3,6	15	85,1	1	24,3	10,3
PUNTE REGULAR	47186002_10_4E	100	2,4	15	55	2	29	29
CTOC-FINES	31101001_10_4E	100	4	15	49	0	27	27
COLMAR VEUJO	28240002_10_4E	98,36	4	15	79	1	24	24
LUGDUNOY	27020002_10_4E	93,53	2,5	16	64	4	24	24
LAS BALASAS-ANDRÉS Y SALCES	38030001_10_4E	94,25	1,5	16	171	10	23	23
BURDÓS 1	20020001_10_4E	94,23	1,5	16	171	10	23	23
CIHAT	12048001_10_3M	64,38	1	15	46	0	23	23
ALCOBENDAS	20020001_10_4E	95,83	4,3	15	63	0	26	26
SEGOVIA 2	40194002_10_4E	95,89	4	15	80	4	24	24
SAN ANTONIO-BREÑA BAJA	38030001_10_4E	91,78	2,9	15	165	9	22	22
ZAMORA 2	48070002_10_4E	96,44	3,2	16	68	0	27	27
ZALLA	48090001_10_4E	84,93	3,1	15	47	0	25	25
VALENCIA-MOLÍ DEL SOL	48020002_10_4E	95,07	3,6	14	44	0	26	26
SOBIA	42173001_10_4E	91,23	3,2	15	93	3	24	24
BALSA DE ZAMORA-LOS REALES	38031001_10_4E	84,93	4,2	16	49	0	24	24
MÉRIDA	06060001_10_3M	91,23	0,3	15	63,2	1	24,1	24,1
MÉRIDA	06060001_10_4E	87,95	0,63	15	35	0	25	25
BEDAR	04020001_10_4E	16,16	2	15	45	0	11	11
CEE	15022004_10_4T	98,08	5,4	15	43	0	24	24
BARRO 630	33071001_10_4E	35,07	2	15	53	0	19	19
CEMENTOS PORTLAND 1	34020003_10_4E	91,78	2	15	68	6	26	27
SERRA-MOITE	41080001_10_3M	16,71	3	15	65	1	11	11
IGLESTE	38011005_10_4T	98,63	1	15	198	10	22	22
CARRIZUELO	24030001_10_4E	99,73	3,8	15	42	0	24	24
TOLOSA	20071001_10_4T	76,44	4,6	14	59	1	20	21
BURBUNNA	07020001_10_4E	86,3	1,9	14	48	0	25	25
AGURAN	07020001_10_4E	87,26	2,2	14	53	2	25	25
MÁNDAGA	48060001_10_4T	81,52	3	14	50	0	22	22
LOS TOLOS	06060001_10_4E	98,08	4	14	53	0	23	23
VINAROS PLATAFORMA	12138002_10_4E	87,67	1,6	14	60	4	29	31
SANT JORDI	49170001_10_4E	89,75	0,4	14	24	1	24	24
ESCOLA NAUTICAL-METLLA	43013001_10_3M	73,97	3,3	14	51,5	1	23,9	23,9
ARCO DE LARRELLU(I)	47186001_10_4E	96,36	2,3	14	50	0	24	24
CAUDETE DE LAS FUENTES	46090001_10_4E	92,6	1,3	14	51	2	26	27
VILLAHARTA	14060001_10_3M	16,16	4	14	76	1	10	10
DORANA	21100009_10_3M	98,9	1	14	38	0	23	23
ROTXARFA	31201014_10_4E	100	4,4	14	57	1	23	23
EL PINO	31030001_10_3M	91,23	1,3	14	64	4	24	24
ELDA-LACY	03090003_10_4E	90,96	1,4	14	56	0	21	22
MEDINA DE POMAR	03090001_10_4E	95,07	1,5	14	50	0	22	22
ZAFRA	06158001_10_3M	95,62	1,9	14	96,4	2	24,6	24,7
HUESA	22120001_10_3M	98,63	1	14	58	2	25	25
CAMPILLOS	22120001_10_4E	43,58	1	14	119	3	19	19
ALCOI-VERGE DE LLURIS	03030006_10_4E	91,78	1	14	68	3	23	23
GUANADA DE LA SIERRA	48070001_10_4E	94,78	4,5	14	52	0	20	20
MONRUEGA	44051002_10_4T	98,9	1,6	14	84	4	28	28
ESTANCA	44051002_10_4E	91,23	1,2	14	64	2	24	24
BADAJÓZ	06010001_10_3M	75,89	2,3	14	40,9	0	23,3	23,3
ALBARRA DELS THANGERS	48070001_10_4E	90	1,3	14	65	0	23	23
TERUEL	14421001_10_3M	97,53	2	14	119	3	20	21
ZORITA	12141002_10_4E	94,25	1,4	14	44,25	1	27	27
LAÑAS	15050006_10_4T	43,29	3,6	13	37	0	17	17
PAZCOCO	15041001_10_4T	96,16	4,6	13	49	0	22	22
SANCASTIANO	15070006_10_4E	94,52	4,6	13	60	0	26	26
BARCARNOTA	06016009_10_3M	90,88	2	13	49	0	23	23
ZARRA	48261009_10_4E	93,15	3,5	13	41	0	23	23
BADAJÓZ	06010001_10_4E	94,25	1,3	13	41	0	23	23
XOÏE	27020001_10_4E	93,15	4,8	13	21	0	21	21
VINAROS PLANTA	12138001_10_4E	92,6	1,7	13	33	0	21	21
MONTSENY (LA CASTANYA)	06130001_10_4E	55,34	3	13	40	0	19	19
ALGETE	28060001_10_4E	98,36	4,5	13	51	1	19	19
GARCÍA ESCAMEZ-STA CRUZ DE TF	38030005_10_4E	98,63	1,3	13	226	12	21	21
CÁDIZ	10070001_10_4E	99,99	1,3	13	99,8	0,2	20,5	20,5
OROSCO DE TALARA	28192001_10_4E	99,73	2,9	13	61	1	21	21
SUP	27020004_10_4E	63,64	4,4	13	64	0	20	20
GALLEA	28060001_10_4E	99,16	3	13	43	0	23	23
PARRUELA GRAN-STA CRUZ DE TF	28060005_10_4E	90,41	2,3	13	54	2	23	23
DUMBRIA	15044008_10_4T	97,26	3,4	13	31	0	20	20
PRESA DE VILLAGUÓN	15050002_10_4T	98,9	3,6	13	42	0	21	21
EL TORME	21024009_10_3M	96,71	2	13	63	1	22	22
EL CIEGO	01022001_10_4T	94,79	2,6	13	51	1	21	21
CARRELO	06041001_10_4T	94,52	2,6	13	34	0	20	20
ALCANT -RABASSA	03014009_10_4E	99,18	2,3	13	63	1	21	21
OBESO	14040001_10_4E	91,78	5	12	66	1	19	19
TORREBAJA	48242001_10_3M	16,71	0	12	30	0	6	6
ALGAR DE PALANCA	48242001_10_4E	94,79	1	12	48	0	21	21
PABAYÓN	15050001_10_4T	95,62	2,4	12	37	0	19	19
PAQUETA	20016001_10_4T	76,44	2,5	12	57	1	19	19
CÁDIZ	10070001_10_4E	99,45	0,78	12	83	1	23	23
EL ATAZAR	28016001_10_4E	98,36	1,5	12	69	1	18	18
MONTFRAGUE	12032001_10_3M	98,9	0,6	11	40,4	0	20,6	20,6
ZARRA	48261009_10_3M	97,81	1	11	62	1	19	19
SALAMANCA 6	23747011_10_4E	76,71	4,6	11	48	0	16	16
RENGSA	38059001_10_4E	97,53	2,4	11	40	0	20	20
VIVER	12144002_10_4E	92,88	0,79	11	49	0	20	20
CASA CLINA	28060012_10_4E	98,9	3,5	11	77	4	17	17
CERCEDA	15044001_10_4T	99,45	3	11	33	0	19	19
PLASENCIA	10148001_10_3M	97,53	0,8	11	60,8	2	20,6	20,6
PLASENCIA	10148001_10_4E	95,07	1,2	11	48	0	22	22
CUADROS	28061001_10_4T	98,63	2,4	11	51	1	19	19
AVENIDA TOLOSA	20060005_10_3M	90,96	1	11	44	0	19	19
CAMPISÁBALOS	15061006_10_4T	91,23	3,3	11	100	2	18	18
NW	27038003_10_4T	91,78	4,4	11	55	0	17	17
SAGUNT CEA	48220010_10_4E	94,79	1,3	11	44	0	19	19
RO-OSBO	27013002_10_4E	93,42	4,4	11	34	0	18	18
BCLA SENA	43044003_10_3M	45,75	2,7	11	36,9	0	14,9	14,9
LARIO	48020001_10_4E	83,06	1,9	11	44	0	17	17
VILAMARXANT	48262001_10_4E	38,9	2,2	11	50	0	15	15
SAN PABLO DE LOS MONTES	47020009_10_3M	99,18	1	11	59	2	21	21
MURRENCÉ (C-9)	27050004_10_4T	98,36	4,4	10	27	0	17	17
VALDELEJO	07050001_10_4E	83,29	2,3	10	39	0	16	16
DEPÓSITO TRISTAN-STA CRUZ DE TF	38030002_10_4E	91,23	2,1	10	156	8	15	16
PERALENDE	48148009_10_4T	96,71	3,1	10	51	1	18	18
MORELLA	12060001_10_3M	63,01	0	10	47	0	16	16
POBLADO	14020002_10_3M	15,89	3	10	22	0	17	17
O SARRIAD	12060009_10_4T	98,36	1,9	10	30	0	17	17
MONTFRAGUE	10182001_10_4E	98,36	0,5	10	41	0	19	19
BUSÓ-CHENX	48070006_10_4E	98,08	1	10	33	0	16	16
FRAGA REDONDA (F-Z)	15070006_10_4T	96,99	4,4	10	32	0	15	15
O SARRIAD	12060009_10_3M	91,51	2	10	37	0	18	18
MONTSEC (CAM)	25198001_10_4E	47,67	1	10	42,5	0	15,9	15,9
TRES MANZOS	01050009_10_3M	91,78	1	10	43	0	16	16
LOSERNAS (B-2)	27020001_10_4E	96,44	4,4	10	30	0	15	15
BENCASIM	12020001_10_4E	92,05	1	10	41	0	16	16
CAMPISÁBALOS	15061006_10_3M	95,62	1	10	42	0	16	16
PERALENDE	48148009_10_3M	91,78	2	10	45	0	16	16
LADA	20030001_10_4E	93,16	0,84	10	37	0	17	17
CASTELLÓ-PENYETA	12040008_10_4E	100	1,3	10	39	0	15	15
VILLALBA DE GUARDO	34214001_10_4E	100	1	10	51	1	16	16
MADAGANA (B-1)	15070002_10_4E	97,81	4,2	10	24	0	13	13
NDA	15057009_10_3M	84,11	1	10	30	0	14	14

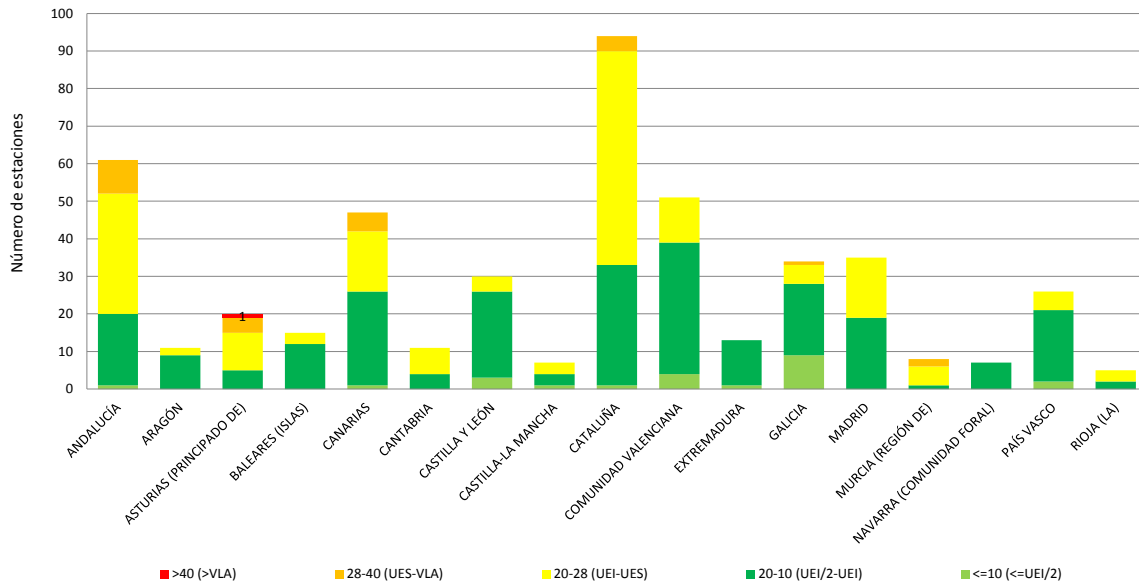


ATMÓSFERA

7.1.7.2 PARTÍCULAS PM10: Análisis autonómico de los niveles de la media anual de PM10 (valor límite anual), 2014

Comunidad Autónoma	<=10 (<=UEI/2)	10-20 (UEI/2-UEI)	20-28 (UEI-UES)	28-40 (UES-VLA)	>40 (>VLA)
ANDALUCÍA	1	19	32	9	
ARAGÓN		9	2		
ASTURIAS (PRINCIPADO DE)		5	10	4	1
BALEARES (ISLAS)		12	3		
CANARIAS	1	25	16	5	
CANTABRIA		4	7		
CASTILLA Y LEÓN	3	23	4		
CASTILLA-LA MANCHA	1	3	3		
CATALUÑA	1	32	57	4	
COMUNIDAD VALENCIANA	4	35	12		
EXTREMADURA	1	12			
GALICIA	9	19	5	1	
MADRID		19	16		
MURCIA (REGIÓN DE)		1	5	2	
NAVARRA (COMUNIDAD FORAL)		7			
PAÍS VASCO	2	19	5		
RIOJA (LA)		2	3		

Estaciones clasificadas por rango de valores de la media anual de PM10

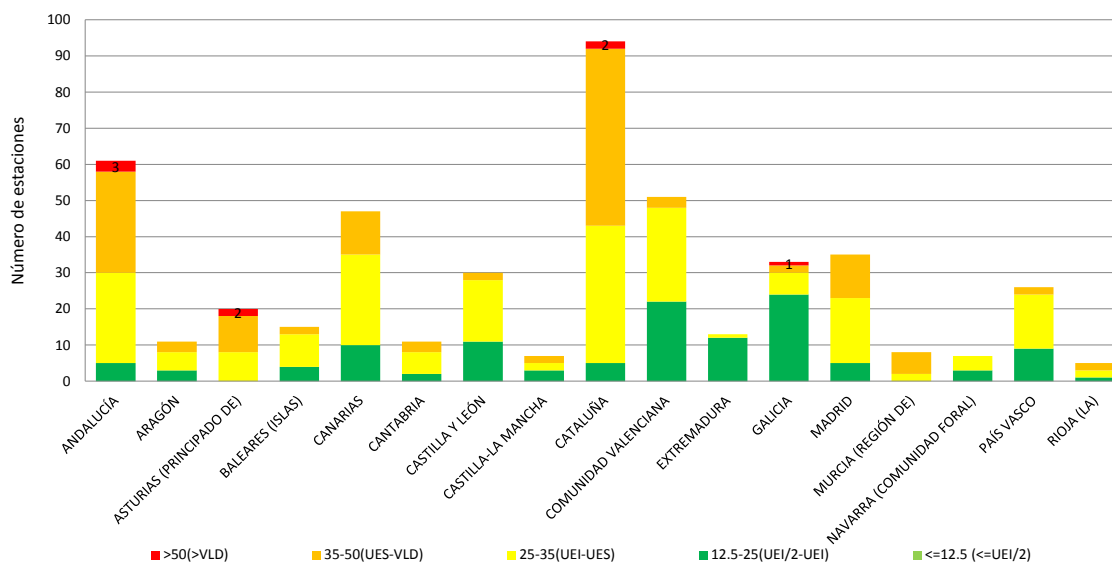


ATMÓSFERA

7.1.7.3 PARTÍCULAS PM10: Análisis autonómico de los niveles del percentil 90,4 de PM10 (valor límite diario), 2014

Comunidad Autónoma	<=12.5(<=UEI/2)	12.5-25(UEI/2-UEI)	25-35(UEI-UES)	35-50(UES-VLD)	>50(>VLD)
ANDALUCÍA		5	25	28	3
ARAGÓN		3	5	3	
ASTURIAS (PRINCIPADO DE)			8	10	2
BALEARES (ISLAS)		4	9	2	
CANARIAS		10	25	12	
CANTABRIA		2	6	3	
CASTILLA Y LEÓN		11	17	2	
CASTILLA-LA MANCHA		3	2	2	
CATALUÑA		5	38	49	2
COMUNIDAD VALENCIANA		22	26	3	
EXTREMADURA		12	1		
GALICIA		24	6	2	1
MADRID		5	18	12	
MURCIA (REGIÓN DE)			2	6	
NAVARRA (COMUNIDAD FORAL)		3	4		
PAÍS VASCO		9	15	2	
RIOJA (LA)		1	2	2	

Estaciones clasificadas por rango de valores del Percentil 90.4 de PM10



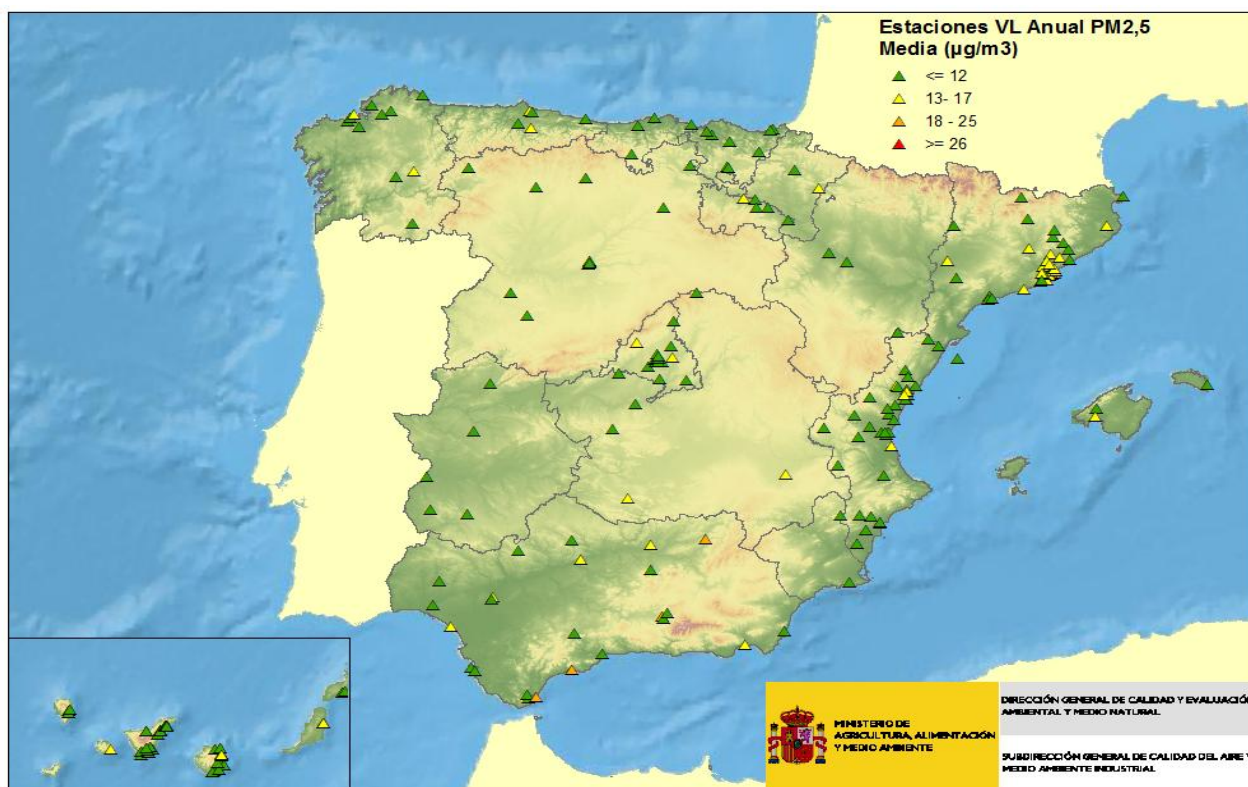
ATMÓSFERA

7.1.8.1 PARTÍCULAS PM2,5: Estadísticos de evaluación de partículas PM2,5 a partir de datos diarios, 2014

Nombre	Punto de muestreo	%_datos	Mínimo	Media	Máximo
VILLANUEVA DEL ARZOBISPO	23097001_9_M	14,25	3	21	111
LA LÍNEA	11022005_9_M	12,6	5	20	70
GRANADA - NORTE	18087007_9_M	48,22	5	20	55
TETUÁN	39075005_9_49	0,55	18	19	20
MARBELLA ARCO	29069002_9_M	47,12	5	18	89
PLAÇA UNIVERSITAT	08019028_9_M	96,44	8	17	42,5
TORRE DE HÉRCULES	15030027_9_49	86,03	3,8	16	75
LA FELGUERA	33031030_9_49	97,26	5	16	44
IH-BARCELONA(EIXAMPLE)	08019043_9_M	98,36	8	16	62
COL.LEGI ANSELM CABANES	08113002_9_M	47,95	2,8	16	52,5
VALÈNCIA-VIVERS	46250043_9_M	89,04	0	16	62
TORNEO	41091009_9_M	49,04	4	16	38
BAILÉN	23010002_9_M	15,62	5	16	34
CONSTITUCIÓN	33024025_9_49	99,18	7	15	57
AB-LLEIDA	25120001_9_M	48,22	2,6	15	50,9
IJ-BARCELONA (GRACIA-SANT GERVASI)	08019044_9_M	94,79	8	15	54,6
EL PRAT DE LLOBREGAT (CEM SAGNIER)	08169009_9_M	32,33	1,8	15	43,5
GRANOLLERS	08096014_9_M	48,77	2,8	15	43,8
ESCOLA VERGE DEL ROCIO	08263006_9_M	49,86	2,8	15	36,9
I4-SANT ADRIÀ DE BESÓS	08194008_9_M	49,86	3,2	15	34,5
I2-BARCELONA (POBLE NOU)	08019004_9_M	92,05	8	15	33,5
SANGUESA	31216001_9_46	94,52	10	14	40
LA CIGÜEÑA	26089001_9_M	31,78	4,9	14	25,6
ALBACETE	02003001_9_49	58,63	3,1	14	47
BARCELONA (PALAU REAL)	08019057_9_46	53,15	3	14	49
AJUNTAMENT	08033004_9_M	15,07	4	14	46
AD-SABADELL (GRAN VIA)	08187012_9_M	49,59	2,8	14	38,5
AJUNTAMENT	08252002_9_M	49,86	3	14	37
II-SANTA COLOMA DE GRAMENET	08245012_9_M	49,04	4,2	14	32,2
LUGONES INSTITUTO	33066004_9_49	99,18	4,7	14	42
LEPANTO	14021007_9_M	32,33	5	14	45
BF-RUBÍ (CA N'ORIOI)	08184006_9_M	49,04	3	14	38,9
INSTITUTO N° 3	13071016_9_49	70,41	6,1	14	44
TORRE DE HÉRCULES	15030027_9_M	19,18	6	13	28
TORREJON DE ARDOZ	28148004_9_M	31,78	3	13	38
VALENCIA-ALBUFERA	46250051_9_M	10,68	3	13	26
ALACANT-FLORIDA-BABEL	03014008_9_M	83,29	3	13	50
LA LOMA-TELDE	35026004_9_49	83,29	1,5	13	71
EL CHARCO-PTO DEL ROSARIO	35017005_9_49	60,55	7,2	13	32
AJUNTAMENT	08307006_9_M	47,4	2,8	13	58,2
I3-L'HOSPITALET DE LLOBREGAT	08101001_9_M	50,68	2,8	13	35,8
ZONA UNIVERSITARIA	08019045_9_M	98,36	8	13	35,5
AJUNTAMENT	17022002_9_M	37,26	2,8	13	43,4
VILA-REAL-PM	12135004_9_M	20	5	13	31
L'ALCORA-PM	12005004_9_M	18,08	6	13	30
CASTELLÓ - ITC	12040016_9_M	60	3	13	35
MATALASCAÑAS	21005002_9_M	15,34	6	13	24
MEDITERRÀNEO	04013004_9_M	48,22	3	13	46
COLLADO VILLALBA	28047002_9_49	96,71	4,5	13	35
IES GOYA	08019053_9_M	72,6	8	13	39,8
ESTACION 1 (ESTE)	36057021_9_47	52,33	5,2	13	38
LA MISERICORDIA	07040005_9_M	30,41	5	13	27
SUR	27038004_9_49	68,22	2,9	12	35
PARQUE EUROPA	48020003_9_49	80	2,9	12	40
MATARO-LABORATORI D'AIGES	08121014_9_M	46,85	2,9	12	39,5
BD-VIC (ESTADIE MUNICIPAL D'ATLETISME)	08298008_9_M	46,58	2,8	12	36,7
DARP	43148026_9_M	49,32	2,9	12	34,6
IN-BARCELONA(VALL DHEBRON)	08019054_9_M	95,62	7,8	12	34,4
AR-SANTA MARIA DE PALAUTORDERA	08259002_9_M	47,67	3,2	12	28,6
ORIHUELA	03099002_9_M	22,19	2	12	38
VINARÓS PLATAFORMA	12138002_9_46	87,67	1,2	12	52
BURRIANA RESIDENCIA	12032005_9_M	18,63	0	12	26
BARREDA	39087004_9_M	26,3	3	12	51
PRINCIPES	41091016_9_M	30,96	5	12	35
RONDA DEL VALLE	23050003_9_M	49,04	2	12	29
LOS BARRIOS	11008001_9_M	13,7	1	12	32
VILLAREJO DE SALVANES	28180001_9_49	96,99	1,8	12	31
VALDEMORO	28161001_9_49	99,45	2,5	12	29
ALCORCÓN	28007004_9_M	31,23	2	12	41
ALAGÓN	50008001_9_M	85,48	2	12	53
ESCUELAS AGUIRRE	28079008_9_47	99,73	5,1	12	32
PURIFICACIÓN TOMÁS	33044032_9_49	96,16	3,3	12	45
CUATRO CAMINOS-PABLO IGLESIAS	28079038_9_47	98,9	3,8	12	35
CENTRO CIVICO	15005012_9_47	96,71	0,99	11	50
FAROLILLO	28079018_9_M	32,6	3	11	36
PLAZA CASTILLA-CANAL	28079050_9_47	98,08	3,6	11	27
PARQUE DE SAN JUAN-TELDE	35026003_9_49	74,79	1,3	11	27
BUZANADA	38006002_9_46	99,18	3	11	66
ERANDIO	48902006_9_49	63,01	2	11	33
AS-TARRAGONA	43148022_9_M	49,04	0,1	11	36,9
VILADECANES-ATRIUM	08301004_9_M	41,37	1,8	11	28,9
LA RUBIA II	47186031_9_49	87,4	4	11	38
VEGA SICILIA	47186029_9_49	96,16	2,2	11	43
VALÈNCIA - MOLÍ DEL SOL	46250048_9_46	95,07	2,2	11	33
VALÈNCIA-POLITÈCNIC	46250046_9_46	97,81	1,2	11	32
PLAZA PASTORIZA	15005013_9_47	42,19	4,4	11	36
MOGUER	21050001_9_M	40,55	1	11	38
CARRANQUE	29067006_9_M	30,68	5	11	34

PALACIO CONGRESOS	18087010_9_M	33,15	5	11	54
ALGECIRAS EPS	11004007_9_M	18,08	3	11	38
A3-CONSTANTI	43047001_9_M	49,59	2,8	11	50,8
PURIFICACIÓN TOMÁS	33044032_9_M	32,05	4,9	11	44,6
RENOVALES	50297036_9_M	83,01	1	11	32
BURGOS 4	09059006_9_49	99,73	2,3	11	36
ITURRAMA	31201012_9_M	31,51	3,3361	11	44,5186
MOMPEAN	30016020_9_M	49,32	0	11	26
MEÑEZ ALVARO	28079047_9_47	100	2,7	11	29
XUBIA (MEGASA)	15055003_9_49	72,33	4,2	11	38
S. VICENTE DE VIGO	15017002_9_47	98,9	2,2	11	33
CENTRO CULTURAL ALFREDO KRAUSS	28079044_9_M	30,68	3	10	39
IES DE TONA	08283003_9_M	56,99	1	10	32
SANT FELIU (CEIP MARTÍ I POL)	08211004_9_M	86,85	2,5	10	30,4
MONTSENY (LA CASTANYA)	08137001_9_46	46,85	3	10	27
ELX-PARC DE BOMBERS	03065007_9_M	24,38	0	10	60
BENIGANIM	46062001_9_46	7,4	4,2	10	20
VALL D'ALBA PM	12124001_9_M	18,63	2	10	28
PZA. DEL CASTILLO	04032005_9_M	48,49	3	10	29
TOLEDO2	45168002_9_49	94,52	3,8	10	24
ZAFRA	06158001_9_49	83,01	2,8	9,9	34
GAVA	08089005_9_M	40	1,8	9,9	41,6
CASTELLANA	28079048_9_47	98,08	2,6	9,9	26
CAUDETE DE LAS FUENTES	46095001_9_46	92,6	1,2	9,8	46
POLIDEPORTIVO AFONSO-ARUCAS	35006001_9_49	99,18	2,2	9,8	91
MONTEVIL	33024031_9_49	100	2	9,7	40
PLAYA DEL INGLÉS	35019002_9_47	99,73	4,7	9,7	73
ESTACION 1 (ESTE)	36057021_9_49	13,97	5,5	9,6	16
VALVERDE	21072001_9_M	17,81	3	9,6	23
TETUÁN	39075005_9_M	29,59	1	9,6	49
AVDA. MARCONI	11012002_9_M	16,71	3	9,6	34
AZ-BELLVER DE Cerdanya	25051001_9_M	40,82	2,8	9,6	27,1
PARQUE EUROPA	48020003_9_M	33,42	1	9,6	50
TRES MARZO	01059009_9_49	83,01	1,2	9,6	33
AGOST	03002002_9_M	21,1	3	9,6	30
TORREJON DE ARDOZ	28148004_9_49	95,89	2,3	9,5	29
DURANGO	48027001_9_49	74,79	1,8	9,5	30
LA VALL D'UIXÓ	12126003_9_M	42,47	0	9,5	24
VILLAR DEL ARZOBISPO	46258001_9_46	97,81	1	9,5	28
ITURRAMA	31201012_9_49	93,7	2	9,4	54
MERCADO CENTRAL	35016012_9_47	96,44	3,5	9,4	58
BURRIANA	12032001_9_46	86,3	1,1	9,4	34
QUART DE POBLET	46102002_9_46	82,74	1,1	9,4	36
JUNTA MUNICIPAL DE MORATALAZ	28079045_9_M	31,78	2	9,2	29
VINARÓS PLANTA	12138001_9_46	92,6	1	9,2	29
ALMASSORA-C. P. OCHANDO	12009007_9_46	88,22	1,4	9,2	34
ARRÚBAL	26019001_9_47	99,18	3	9,2	28
MÉDANO	38017001_9_46	90,96	2,7	9,1	59
ELDA-LACY	03066003_9_46	90,96	1,2	9,1	27
GALILEA	26066001_9_47	97,26	2,8	8,9	27
VILLA DEL PRADO	28171001_9_49	98,08	2,6	8,8	23
LILLO	24070001_9_47	98,63	2,2	8,8	26
ARCO DE LADRILLO II	47186027_9_49	97,81	2	8,8	43
PRADEJÓN	26117001_9_47	99,45	2,2	8,7	25
VÍZNAR	18189999_9_M	89,04	1	8,7	35
ALBALAT DELS TARONGERS	46010001_9_46	80	1	8,6	33
EL PINÓS	03105001_9_M	42,74	1	8,6	33
CASA DE CAMPO	28079024_9_47	99,18	2,7	8,5	28
VILAMARXANT	46256001_9_46	38,9	1,6	8,5	20
SAN ISIDRO	38017002_9_46	97,26	2,9	8,5	65
CASTRO URDIALES	39020001_9_M	30,14	1	8,5	39
ALFARO	26011001_9_49	98,9	3,5	8,4	20
AVENIDA TOLOSA	20069005_9_49	91,78	2	8,4	35
VUELTA LOS PÁJAROS-STA CRUZ DE TF	38038021_9_49	97,26	1,2	8,4	81
GRANADILLA	38017003_9_46	98,08	2,8	8,4	62
ALGAR DE PALÀNCIA	46028001_9_46	94,79	1	8,3	31
VALÈNCIA-PISTA DE SILLA	46250030_9_46	99,18	1,6	8,3	30
JINÁMAR III FASE	35016010_9_47	87,12	1,3	8,3	63
PUENTE REGUERAL	47186030_9_49	99,73	1,4	8,3	35
REINOSA	39059001_9_M	29,59	2	8,2	37
SAGUNT CEA	46220010_9_46	94,79	1	8,2	34
ATEGORRIETA	20069002_9_49	92,33	0,83	8,2	32
BURELA	27902001_9_47	96,71	5	8,1	22
BEASAIN	20019001_9_49	81,37	0,61	8,1	27
CAMPILLOS	29032001_9_M	45,21	1	8	62
AVENIDA TOLOSA	20069005_9_M	42,74	1	8	45
BADAJÓZ	06015001_9_M	31,78	0,5	7,9	22,5
FRAGA REDONDA (F-2)	15070006_9_47	89,32	5,3	7,9	25
TENA ARTIGAS-STA CRUZ DE TENERIFE	38038024_9_49	98,63	1,3	7,9	68
HOSPITAL JOAN MARCH	07010001_9_47	97,81	2,3	7,8	23
BK-BERGA (POLIESPORTIU)	08022006_9_M	43,01	2,7	7,8	24,2
BADAJÓZ	06015001_9_46	94,25	0,95	7,7	29
BARCARROTA	06016999_9_M	89,32	1	7,7	27
SAN FERNANDO	11031001_9_M	49,32	1	7,7	20
ALCORCÓN	28007004_9_49	97,81	1,3	7,6	25
ZORITA	12141002_9_46	94,25	1	7,6	31
BC-LA SÈNIA	43044003_9_M	44,66	2,8	7,6	22,5
TIO PINO-STA CRUZ DE TENERIFE	38038027_9_49	98,36	1,4	7,6	61
TORRE ENDOMENECH	12120001_9_M	10,14	3	7,5	24
O SAVIÑAO	27058999_9_M	88,49	1	7,4	41
ELS TORMS	25224999_9_M	93,42	1	7,4	27
MONTSEC (OAM)	25196001_9_46	47,67	0,9	7,4	24,2
ALCORA	12005005_9_49	86,03	1,2	7,4	21
MAGDALENA (B-1)	15070002_9_46	97,81	4,9	7,3	26
VIVER	12140002_9_46	92,88	0,63	7,2	23
BARRANCO HONDO	38011006_9_47	95,89	2,8	7,2	50
BURGOS 4	09059006_9_M	63,56	1	7	29
CASTILLO DEL ROMERAL	35019004_9_47	99,73	4	7	39
ARINAGA	35002002_9_47	99,45	4	7	62
SAN AGUSTÍN	35019001_9_47	99,18	4	7	27

VILLAHARTA	14068001_9_M	35,62	1	7	18
CÁCERES	10037001_9_46	99,45	0,68	6,9	38
NIEMBRO	33036999_9_M	97,53	2	6,9	31
CASTELLÓ-PENYETA	12040008_9_46	100	1,1	6,9	37
CIUDAD DEPORTIVA-ARRECIFE	35004002_9_49	89,32	1,6	6,8	14
EL RÍO	38006003_9_46	98,63	1,9	6,7	53
SIERRA NORTE	41088001_9_M	48,49	1	6,6	28
CABO DE CREUS	17032999_9_M	90,96	2	6,6	22
CAMPING TEMISAS-STA LUCÍA DE T.	35022002_9_47	99,45	4	6,6	69
LAZA	32039001_9_46	94,79	1	6,5	28
CENTRO DE ARTE JUAN ISMAEL	35017001_9_47	92,33	1,4	6,5	52
AGÜIMES	35002001_9_47	99,73	4	6,5	58
PARQUE DE LA PIEDRA	35017002_9_47	94,79	1,1	6,4	52
LEÓN 4	24089010_9_49	88,49	1	6,3	25
PISCINA MUNICIPAL-STA CRUZ DE TF	38038023_9_49	96,44	1	6,3	64
MAHÓN	07032999_9_M	90,96	2	6,2	33
ALACANT - RABASSA	03014009_9_46	99,18	1,2	6,2	18
PLASENCIA	10148001_9_46	95,07	0,97	6,1	26
VALDEREJO	01055001_9_49	76,71	0,54	6,1	22
COSTA TEGUISE	35024001_9_47	95,34	1,3	6,1	40
EL ATAZAR	28016001_9_49	98,63	1	5,9	20
BUÑOL CEMEX	46077006_9_46	98,08	1	5,9	18
DEPÓSITO LA GUANCHA-CANDELARIA	38011007_9_47	94,25	1,3	5,8	45
GARCÍA ESCÁMEZ-STA CRUZ DE TF	38038025_9_46	98,63	1	5,8	65
ALGETE	28009001_9_49	100	1	5,7	27
CASA PALACIO-PUERTO DEL ROSARIO	35017003_9_49	90,96	1	5,7	37
CALETILLA	38011004_9_47	98,36	1,1	5,7	31
LA HIDALGA-ARAFO	38004001_9_49	90,41	1	5,6	54
CASA CUNA	38038012_9_46	98,9	1,8	5,6	29
VILLALBA DE GUARDO	34214001_9_46	100	1	5,5	25
LA GRAMA-BREÑA ALTA	38008001_9_47	98,63	1,1	5,5	43
LOS HERRAN	01059012_9_49	88,22	0,94	5,5	21
SAN PABLO DE LOS MONTES	45153999_9_M	93,15	1	5,4	29
BENICASSIM	12028001_9_46	92,05	1	5,3	22
ZARRA	46263999_9_M	99,18	1	5	14
CAMPISÁBALOS	19061999_9_M	92,05	1	4,8	16
SAN ANTONIO-BREÑA BAJA	38009001_9_49	76,71	1	4,8	39
EL PILAR-STA CRUZ DE LA PALMA	38037001_9_47	95,89	1,1	4,7	38
PEÑAUSENDE	49149999_9_M	90,14	1	4,6	19
DEPÓSITO TRISTÁN-STA CRUZ DE TF	38038022_9_46	91,23	1,1	4,5	45
IGUESTE	38011005_9_47	100	1	3,7	16
ARRECIFE	35004001_9_47	87,95	1	3,7	11
PARQUE LA GRANJA-STA CRUZ DE TF	38038026_9_46	90,41	1	3,7	16
BALSA DE ZAMORA-LOS REALEJOS	38031001_9_49	84,93	1	3,5	10
PEDRO LEZCANO	35026001_9_47	94,52	1	2,8	7,3

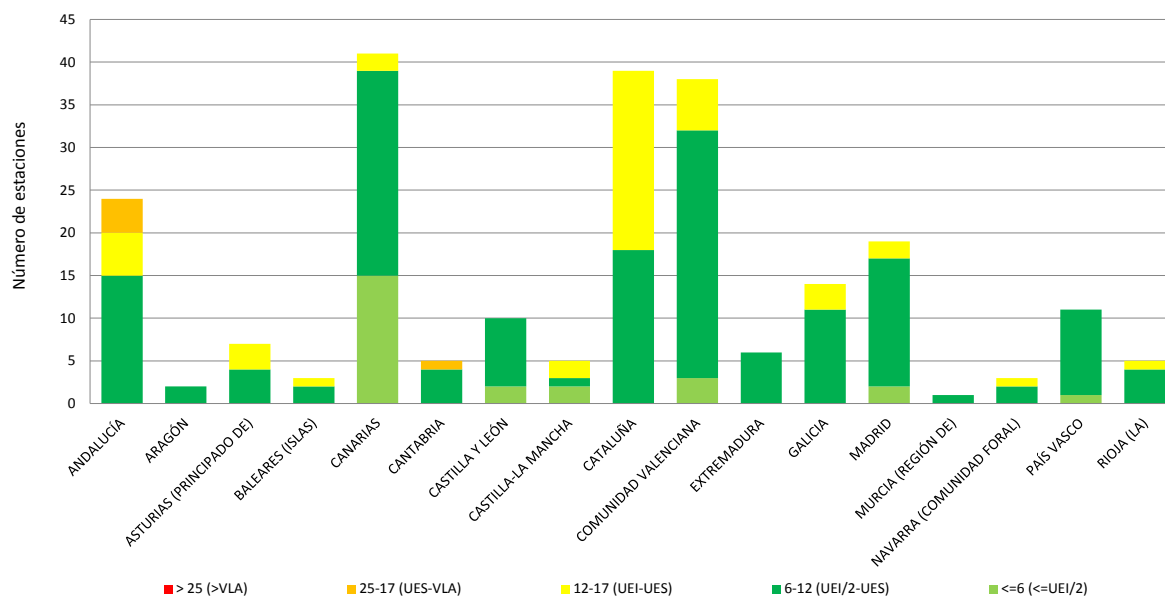


ATMÓSFERA

7.1.8.2 PARTÍCULAS PM2,5: Análisis autonómico de los niveles de la media anual de PM2,5 (valor objetivo anual), 2014

Comunidad Autónoma	<=6 (<=UEI/2)	6-12 (UEI/2-UES)	12-17 (UEI-UES)	25-17 (UES-VLA)	> 25 (>VLA)
ANDALUCÍA		15	5	4	
ARAGÓN		2			
ASTURIAS (PRINCIPADO DE)		4	3		
BALEARES (ISLAS)		2	1		
CANARIAS	15	24	2		
CANTABRIA		4		1	
CASTILLA Y LEÓN	2	8			
CASTILLA-LA MANCHA	2	1	2		
CATALUÑA		18	21		
COMUNIDAD VALENCIANA	3	29	6		
EXTREMADURA		6			
GALICIA		11	3		
MADRID	2	15	2		
MURCIA (REGIÓN DE)		1			
NAVARRA (COMUNIDAD FORAL)		2	1		
PAÍS VASCO	1	10			
RIOJA (LA)		4	1		

Estaciones clasificadas por rango de valores de la media anual de PM2,5



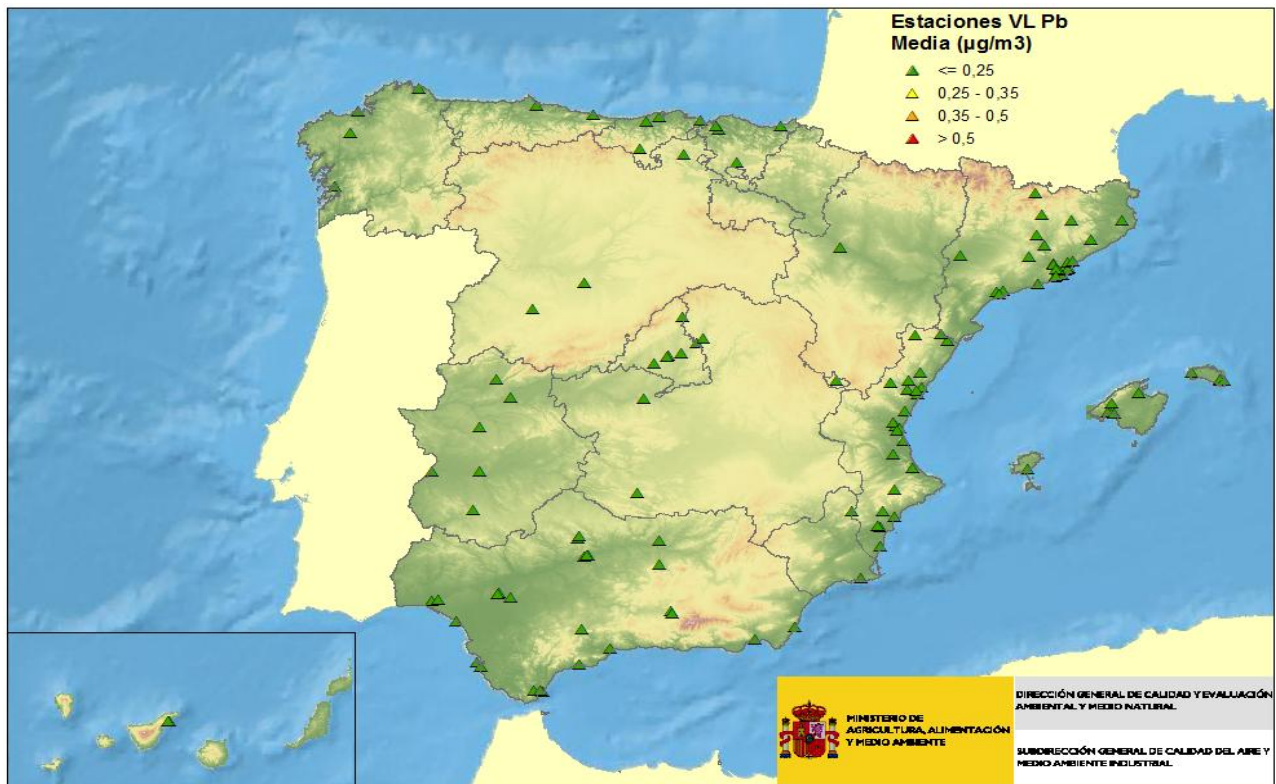
ATMÓSFERA

7.1.9.1 Plomo Pb: Estadísticos de evaluación de plomo Pb a partir de datos diarios, 2014

Nombre	Punto de muestreo	%_datos	Mínimo	Media	Máximo
MEDINA DEL CAMPO	47085003_19_M	7,12	0,0007	0,07	0,3082
PARQUE JOYERO	14021008_19_M	53,15	0,0013	0,055	0,43
ESCUELAS PÚBLICAS	48902009_19_M	32,88	0,01	0,047	0,35
EUGENI D'ORS	08211003_19_M	14,52	0,0023	0,033	0,0974
EL PRAT DE LLOBREGAT (CEM SAGNIER)	08169009_19_M	39,73	0,0018	0,029	0,1876
IS-EL PRAT (JARDINS DE LA PAU)	08169008_19_M	14,25	0,0013	0,028	0,1111
AVDA. AL-NASIR	14021009_19_M	16,44	0,0027	0,025	0,13
DIRECCIÓN DE SALUD	48020006_19_M	76,99	0,01	0,025	0,1553
BURRIANA RESIDENCIA	12032005_19_M	23,84	0	0,023	0,47
E8-MANLLEU	08112003_19_M	14,52	0,0014	0,023	0,096
ESCOLA VERGE DEL ROCIO	08263006_19_M	14,52	0,0023	0,023	0,073
CONSTITUCIÓN	33024025_19_M	14,25	0,00183	0,022	0,4033
IC-SANT ANDREU DE LA BARCA	08196001_19_M	14,52	0,0024	0,018	0,1156
BAILÉN	23010002_19_M	15,62	0,0011	0,017	0,12
PARQUE DE CROSS	39016003_19_M	14,79	0,0008	0,013	0,0871
L'ALCORA-PM	12005004_19_M	21,92	0	0,013	0,05
VILA-REAL-PM	12135004_19_M	25,75	0	0,013	0,05
LEPANTO	14021007_19_M	16,44	0,0022	0,013	0,063
ID-BARCELONA	08019042_19_M	97,53	0,01	0,012	0,07
TRES MARZO	01059009_19_M	91,78	0,01	0,012	0,0686
IH-BARCELONA(EIXAMPLE)	08019043_19_M	100	0,01	0,012	0,07
PLAÇA UNIVERSITAT	08019028_19_M	98,63	0,01	0,012	0,06
ZONA UNIVERSITARIA	08019045_19_M	96,16	0,01	0,011	0,04
I2-BARCELONA (POBLE NOU)	08019004_19_M	98,63	0,01	0,011	0,05
BCN-IES VERDAGUER	08019055_19_M	89,32	0,01	0,011	0,05
IJ-BARCELONA (GRACIA-SANT GERVASI)	08019044_19_M	98,36	0,01	0,011	0,06
AJUNTAMENT	17022002_19_M	14,52	0,0013	0,011	0,0835
IN-BARCELONA(VALL DHEBRON)	08019054_19_M	96,71	0,01	0,011	0,07
IES GOYA	08019053_19_M	71,51	0,01	0,011	0,05
AVENIDA TOLOSA	20069005_19_M	90,14	0,01	0,01	0,0324
LA LÍNEA	11022005_19_M	14,52	0,00086	0,0096	0,04
ONDA	12084003_19_M	36,44	0	0,0096	0,25
MONTCADA-AJUNTAMENT	08125012_19_M	14,52	0,0018	0,0093	0,0304
ESCOLA	08054001_19_M	14,52	0,0013	0,0084	0,0521
PUENTE MAYORGA	11033010_19_M	61,1	0,00031	0,0078	0,077
MOGUER	21050001_19_M	15,62	0,00086	0,0076	0,045
BARREDA	39087004_19_M	15,34	0,0009	0,0073	0,067
CAMPUS DEL CARMEN	21041017_19_M	57,81	0,00017	0,0069	0,048
VILADECANS-ATRIUM	08301004_19_M	42,74	0,0018	0,0062	0,0282
BREDA-CORREUS ANTIC	17027002_19_M	14,52	0,0013	0,0057	0,0217
CASTRO URDIALES	39020001_19_M	6,85	0,0002	0,0056	0,02
MEDITERRÁNEO	04013004_19_M	15,89	0,0016	0,0056	0,015
AZUQUECA DE HENARES	19046001_19_M	5,21	0	0,0054	0,0256
PONT DE VILOMARA I ROCAFORT	08182004_19_M	14,52	0,0011	0,0054	0,0365
REINOSA	39059001_19_M	7,4	0,0006	0,0054	0,019
AREIRO	36038008_19_M	11,78	0,005	0,0053	0,017
SANT JOSEP DE CALASSANÇ	08274004_19_M	14,25	0,0012	0,0053	0,0246
TORREJON DE ARDOZ	28148004_19_M	49,59	0,001	0,0052	0,013
PRINCIPES	41091016_19_M	15,34	0,0002	0,0052	0,017
AVDA. MARCONI	11012002_19_M	13,97	0,00028	0,0051	0,093
XOVE	27025015_19_M	14,79	0,005	0,005	0,005
MÓSTOLES	28092005_19_M	48,77	0,002	0,005	0,014
PALACIO CONGRESOS	18087010_19_M	16,44	0,00068	0,005	0,048
EL ATAZAR	28016001_19_M	13,97	0,002	0,005	0,006
TORNEO	41091009_19_M	16,16	0,001	0,005	0,014
VALÈNCIA - BULEVARD SUD	46250050_19_M	35,89	0	0,0049	0,05
LOS BARRIOS	11008001_19_M	13,15	0,00048	0,0048	0,017
GAVA	08089005_19_M	39,73	0,0018	0,0048	0,0235
TIANA	08282001_19_M	14,52	0,0012	0,0047	0,0167
AA-IGUALADA	08102005_19_M	14,52	0,0008	0,0046	0,0189
ALCALÁ DE GUADAIRA	41004006_19_M	16,16	0,00044	0,0045	0,013

CARRANQUE	29067006_19_M	15,34	0,0005	0,0042	0,016
GRANADA - NORTE	18087007_19_M	15,34	0,0015	0,0041	0,0099
AJUNTAMENT	08307006_19_M	14,52	0,0008	0,0041	0,0152
CASTELLÓ-PATRONAT D'ESPORTS	12040015_19_M	41,37	0	0,004	0,09
CORLAB 1	15030001_19_M	18,63	0,001	0,0039	0,0133
AB-LLEIDA	25120001_19_M	14,79	0,0011	0,0039	0,0167
SAN FERNANDO	11031001_19_M	15,89	0,00069	0,0039	0,018
A4-VILA-SECA	43171001_19_M	14,52	0,0011	0,0038	0,0151
AF-REUS	43123005_19_M	14,52	0,0008	0,0037	0,0176
CENTRO INTEGRADO ARGANZUELA	28079061_19_M	42,74	0	0,0037	0,02
ESCUELAS AGUIRRE	28079008_19_M	34,25	0,0015	0,0036	0,0297
NIEMBRO	33036999_19_M	16,44	0,00027	0,0035	0,01345
PZA. DEL CASTILLO	04032005_19_M	16,71	0,0007	0,0035	0,018
VALÈNCIA-VIVERS	46250043_19_M	41,1	0	0,0035	0,03
A3-CONSTANTÍ	43047001_19_M	14,25	0,0011	0,0035	0,013
RONDA DEL VALLE	23050003_19_M	15,89	0,00053	0,0035	0,0093
ALAGÓN	50008001_19_M	16,99	0,00055	0,0034	0,03059
MATALASCAÑAS	21005002_19_M	14,25	0,00015	0,0034	0,024
BK-BERGA (POLIESPORTIU)	08022006_19_M	14,25	0,0011	0,0032	0,0111
MARBELLA ARCO	29069002_19_M	15,89	0,00071	0,0031	0,0091
TOME CANO	38038010_19_M	3,84	0,003	0,003	0,003
TENA ARTIGAS-STA CRUZ DE TENERIFE	38038024_19_M	3,84	0,003	0,003	0,003
CIRAT	12046001_19_M	27,4	0	0,0028	0,03
TORRE METEOROLÓGICA I	07003001_19_M	7,4	0,0007	0,0028	0,01
VILLAHARTA	14068001_19_M	16,16	0,00064	0,0027	0,008
DALT VILA	07026002_19_M	3,56	0,0007	0,0027	0,0085
CAMPILLOS	29032001_19_M	16,99	0,000005	0,0027	0,041
GUADALAJARA	19130001_19_M	9,32	0	0,0027	0,0079
BC-LA SÈNIA	43044003_19_M	4,93	0,0011	0,0027	0,0123
AGOST	03002002_19_M	28,49	0	0,0025	0,01
MERIDA	06083001_19_M	17,81	0,0002	0,0024	0,01018
MEDINA DE POMAR	09209001_19_M	2,19	0,001	0,0024	0,0037
MOMPEAN	30016020_19_M	99,73	0,0003	0,0024	0,0159
ELX-AGROALIMENTARI	03065006_19_M	38,36	0	0,0024	0,02
VALL D'ALBA PM	12124001_19_M	25,21	0	0,0024	0,01
PRESA DE VILLAGUDÍN	15059002_19_M	16,44	0,001	0,0023	0,0124
POBLADO	14026002_19_M	15,89	0,00039	0,0023	0,015
CAMPO DE FÚTBOL	13071015_19_M	3,29	0,0005	0,0023	0,0126
HOSPITAL JOAN MARCH	07010001_19_M	8,22	0,0008	0,0022	0,0052
SALAMANCA 5	37274010_19_M	1,1	0,0019	0,0022	0,0024
ALACANT-EL PLÁ	03014006_19_M	41,64	0	0,002	0,01
ELX-PARC DE BOMBERS	03065007_19_M	28,22	0	0,002	0,02
AZ-BELLVER DE CERDANYA	25051001_19_M	14,52	0,0011	0,002	0,0189
ZAFRA	06158001_19_M	18,9	0,0002	0,0019	0,03851
ALZIRA	46017002_19_M	31,78	0	0,0019	0,01
SANT JOAN DE DÉU	07040006_19_M	7,12	0,0007	0,0019	0,0101
MAHÓN	07032999_19_M	16,16	0,00036	0,0019	0,00819
FONERS	07040002_19_M	16,99	0,0007	0,0019	0,0092
SAGUNT-NORD	46220009_19_M	36,16	0	0,0019	0,01
BURJASSOT - FACULTATS	46078004_19_M	36,71	0	0,0018	0,02
POZOS	07032002_19_M	7,12	0,0007	0,0017	0,0153
BADAJOS	06015001_19_M	14,79	0,0002	0,0016	0,01065
CIUTADELLA DE MENORCA	07015001_19_M	19,73	0,0007	0,0016	0,0057
TOLEDO2	45168002_19_M	5,75	0,0003	0,0015	0,0056
CÁCERES	10037001_19_M	18,08	0,0002	0,0013	0,0064
TORREVIEJA	03133002_19_M	8,49	0	0,0013	0,01
CASTILLO DE BELLVER	07040003_19_M	9,86	0,0007	0,0013	0,0048

SAN LUIS	07032001_19_M	7,12	0,0007	0,0012	0,006
PLASENCIA	10148001_19_M	18,08	0,0002	0,0011	0,00836
ALCOI - VERGE DELS LLIRIS	03009006_19_M	41,64	0	0,0011	0,01
PATERNA-CEAM	46190005_19_M	38,08	0	0,00094	0,01
GANDÍA	46131002_19_M	15,62	0	0,00088	0,01
EL PINÓS	03105001_19_M	40	0	0,00055	0,01
TORREBAJA	46242001_19_M	10,41	0	0,00053	0,02
VALENCIA-ALBUFERA	46250051_19_M	16,99	0	0,00048	0,01
SANT JORDI	12099001_19_M	37,26	0	0,00044	0,01
MONFRAGÜE	10182001_19_M	19,18	0,00005	0,0001	0,00031
MORELLA	12080007_19_M	39,18	0	0,00007	0,01

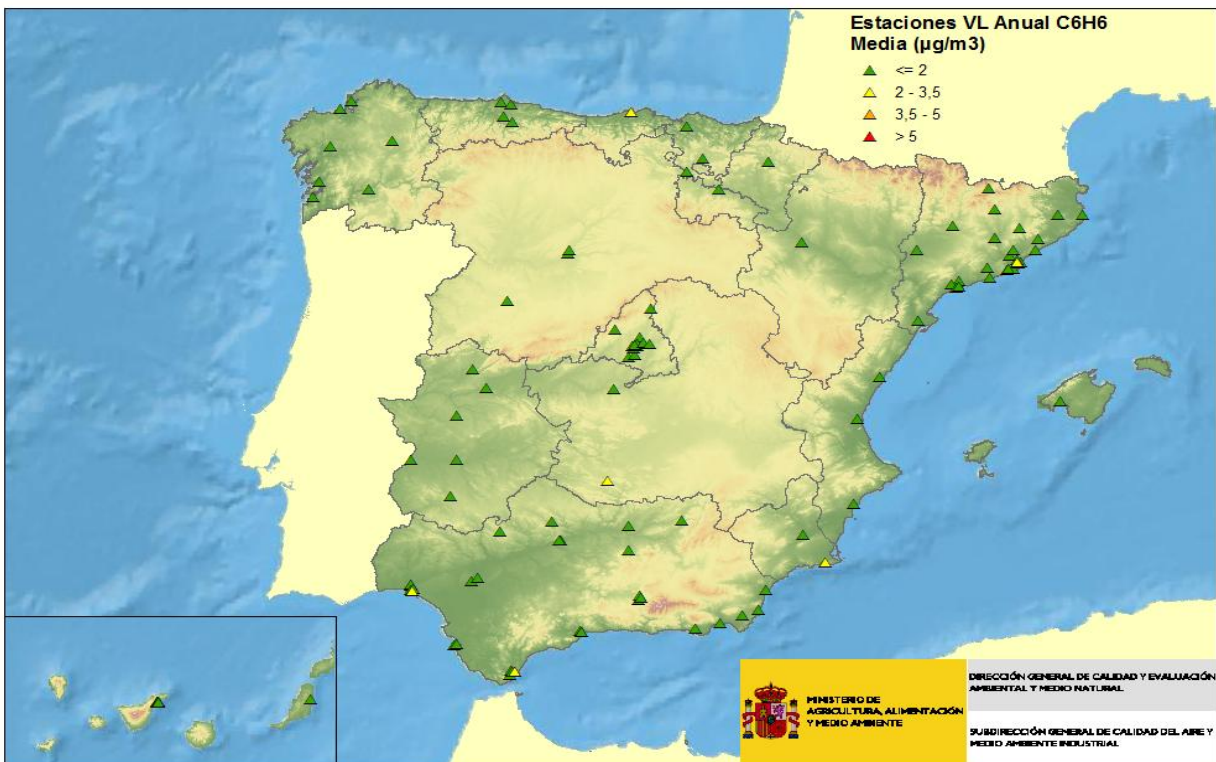


ATMÓSFERA

7.1.10.1 Benceno C₆H₆: Estadísticos de evaluación de benceno C₆H₆ a partir de datos diarios, 2014

Nombre	Punto de muestreo	%_datos	Mínimo	Media	Máximo
IH-BARCELONA(EIXAMPLE)	08019043_30_M	90,68	0,7	3	8,6
SANTANDER CENTRO	39075006_30_59	95,62	0,49	2,7	10
TORREARENILLA	21055007_30_I	91,78	0,44	2,69	7,5
PUENTE MAYORGA	11033010_30_59	90,14	0	2,6	10
IJ-BARCELONA (GRACIA-SANT GERVASI)	08019044_30_M	60	0,7	2,6	7
CAMPO DE FÚTBOL	13071015_30_59	70,96	0,33	2,5	14
ALUMBRES	30016001_30_59	89,04	0,63	2,2	15
LLARANES	33004020_30_59	97,81	0,1	2	13
VILLANUEVA DEL ARZOBISPO	23097001_30_I	100	0,094	1,70	6,7
RAMÓN Y CAJAL	28079011_30_59	98,9	0,29	1,6	4,4
I2-BARCELONA (POBLE NOU)	08019004_30_M	60,27	0,4	1,5	5,5
A3-CONSTANTÍ	43047001_30_59	87,12	0,6	1,5	12
AS-TARRAGONA	43148022_30_M	28,77	1	1,5	14,8
COLLADO VILLALBA	28047002_30_59	90,68	0,1	1,4	5,1
ITURRAMA	31201012_30_59	93,97	0,087	1,4	6,2
ID-BARCELONA	08019042_30_M	35,34	1	1,2	2,6
ALCANTARILLA	30005002_30_59	98,63	0,39	1,2	6,1
AC-SANT CELONI	08202001_30_M	28,22	1	1,2	2,5
AD-SABADELL (GRAN VIA)	08187012_30_M	28,49	1	1,2	2,5
MEDITERRÁNEO	04013004_30_59	91,51	0	1,1	3,2
AF-REUS	43123005_30_M	26,3	1	1,1	2,1
AZ-BELLVER DE CERDANYA	25051001_30_M	34,25	1	1,1	2,9
AB-LLEIDA	25120001_30_M	28,49	1	1,1	2,7
GIRONA (ESCOLA DE MÚSICA)	17079003_30_M	27,95	1	1,1	2,5
IN-BARCELONA(VALL DHEBRON)	08019054_30_M	92,88	0,3	1,1	4
ALCOBENDAS	28006004_30_59	92,05	0,11	1	6,1
BE-TARRAGONA (PARC DE LA CIUTAT)	43148028_30_M	27,12	1	1	1,6
TONA - ZONA ESPORTIVA	08283004_30_M	34,52	1	1	1,3
AP-AMPOSTA	43014001_30_M	28,22	1	1	1,4
BB-PONTS	25172001_30_M	27,95	1	1	1,6
BK-BERGA (POLIESPORTIU)	08022006_30_M	28,49	1	1	1,6
AV-BEGUR	17013001_30_M	27,95	1	1	1
EC-MATARÓ	08121013_30_M	27,95	1	1	1,5
A8-MANRESA	08113007_30_M	28,77	1	1	2,1
A1-PERAFORT	43103001_30_M	12,05	1	1	1,2
EB-VILAFRANCA DEL PENEDÈS	08305006_30_M	27,4	1	1	1,4
ALACANT-EL PLÀ	03014006_30_59	66,85	0	1	3
AW-VILANOVA I LA GELTRÚ	08307012_30_M	29,04	1	1	1,7
BF-RUBÍ (CA N'ORIOL)	08184006_30_M	35,62	1	1	1,5
GUADARRANQUE	11033007_30_59	93,15	0	0,92	14
CORLAB 1	15030001_30_59	68,22	0,1	0,88	2,2
ALAGÓN	50008001_30_I	31,78	0,87	0,87	0,87
PALACIO DE DEPORTES	33044030_30_59	98,08	0,2	0,76	2,5
TOLEDO2	45168002_30_I	44,11	0,2075	0,76	2,1605
AVDA. AL-NASIR	14021009_30_I	100	0,15	0,76	1,8
VALÈNCIA-PISTA DE SILLA	46250030_30_59	30,96	0	0,75	4,4
GAVA	08089005_30_59	91,51	0,6	0,72	1,73
EL PRAT DE LLOBREGAT (CEM SAGNIER)	08169009_30_59	86,58	0,6	0,72	1,4
CAMPAMENTO	11033005_30_59	95,34	0	0,71	7,5
A1-PERAFORT	43103001_30_59	59,45	0,6	0,71	1,7
ESCUELAS AGUIRRE	28079008_30_59	96,99	0,19	0,68	3
PALACIO CONGRESOS	18087010_30_I	100	0,24	0,68	1,5
FUENLABRADA	28058004_30_59	97,81	0,11	0,67	3,7
VILADECANS-ATRIUM	08301004_30_59	91,23	0,6	0,66	1,39
BAILÉN	23010002_30_I	100	0,22	0,65	1,8
CASTELLÓ-PATRONAT D'ESPORTS	12040015_30_59	72,33	0	0,63	2,7
CUATRO CAMINOS-PABLO IGLESIAS	28079038_30_59	93,15	0,1	0,63	6,4
LA RANILLA	41091010_30_59	77,53	0	0,62	2,7
CIUDAD DEPORTIVA	18021001_30_I	100	0,11	0,62	1,8
AVENIDA JUAN XXIII	29067008_30_I	100	0,31	0,61	1
GRANADA - NORTE	18087007_30_59	95,07	0	0,59	3,2
URBANIZACION EMBAJADA	28079055_30_59	50,41	0,1	0,58	2,1
TOME CANO	38038010_30_59	30,14	0,1	0,53	2,7
TORREJON DE ARDOZ	28148004_30_59	91,23	0,1	0,5	1,9
CASA CUNA	38038012_30_59	98,63	0,13	0,5	2,2
LEPANTO	14021007_30_59	92,33	0	0,5	2,2
LOS ROSALES	21041010_30_I	100	0,11	0,50	1,3
ZAFRA	06158001_30_59	81,37	0,014	0,49	2,3
PALOS	21055005_30_59	96,16	0	0,49	6,1
ASOMADILLA	14021006_30_I	100	0,094	0,49	1,2
SAMA I	33031032_30_59	95,89	0,079	0,48	4,4
GETAFE	28065014_30_59	89,04	0,16	0,47	2,6
CÁCERES	10037001_30_59	91,23	0,01	0,46	1,7
ALGECIRAS EPS	11004007_30_59	86,85	0	0,43	4
EL EJIDO	04902001_30_I	100	0,11	0,42	0,8
AVDA. MARCONI	11012002_30_I	100	0,23	0,42	0,85
ALJARAFE	41059001_30_I	100	0,11	0,40	1
SAN CAETANO	15078008_30_59	23,84	0,1	0,39	1,3
EL ATABAL	29067005_30_I	100	0,12	0,38	0,55
CARRANQUE	29067006_30_59	93,7	0	0,37	2,1
CONSTITUCIÓN	33024025_30_59	97,53	0,11	0,36	1,6
GARCÍA ESCÁMEZ-STA CRUZ DE TF	38038025_30_59	78,08	0,15	0,36	4,1
VILLAHARTA	14068001_30_I	83,29	0,094	0,35	0,97
EL ATAZAR	28016001_30_59	89,86	0,1	0,35	1,7
MIRANDA DE EBRO 1	09219001_30_59	80,27	0,2	0,35	2,6
RIO SAN PEDRO	11028001_30_59	96,99	0	0,34	1,8

VUELTA LOS PÁJAROS-STA CRUZ DE TF	38038021_30_59	95,07	0,1	0,34	2,1
FONERS	07040002_30_59	76,71	0,1	0,33	1,2
MAZARREDO	48020062_30_59	100	0,055	0,33	1,1
FAROLILLO	28079018_30_59	97,26	0,1	0,33	1,8
PALOMARES	04035002_30_I	91,78	0,094	0,32	0,79
PZA. DEL CASTILLO	04032005_30_I	100	0,094	0,32	0,67
PLASENCIA	10148001_30_59	93,7	0,01	0,31	1,7
LA RÁBIDA	21055004_30_59	93,15	0	0,31	8,8
CAMPUS DEL CARMEN	21041017_30_59	81,64	0	0,3	2,4
RONDA DEL VALLE	23050003_30_59	93,7	0	0,3	2,7
CAMPOHERMOSO	04066004_30_I	100	0,094	0,30	0,68
SIERRA NORTE	41088001_30_I	100	0,094	0,30	0,69
CASA PALACIO-PUERTO DEL ROSARIO	35017003_30_59	95,34	0,2	0,28	0,8
TENA ARTIGAS-STA CRUZ DE TENERIFE	38038024_30_59	18,9	0,2	0,27	0,74
PARQUE BOMBEROS-STA CRUZ DE TF	38038030_30_59	93,42	0,2	0,27	1,3
PARQUE LA GRANJA-STA CRUZ DE TF	38038026_30_59	94,52	0,1	0,27	2
LA CIGÜEÑA	26089001_30_59	100	0,02	0,26	3,3
PISCINA MUNICIPAL-STA CRUZ DE TF	38038023_30_59	76,16	0,1	0,26	2,4
DEPÓSITO TRISTÁN-STA CRUZ DE TF	38038022_30_59	90,68	0,1	0,25	1,1
AVENIDA GASTEIZ	01059008_30_59	90,41	0,0086	0,24	1,6
BADAJOS	06015001_30_59	85,75	0,01	0,21	1,5
SALAMANCA 5	37274010_30_59	81,37	0,1	0,2	0,75
CORTIJILLOS	11008008_30_59	90,68	0	0,17	2
MÉRIDA	06083001_30_59	92,88	0,036	0,16	0,87
MONFRAGÜE	10182001_30_59	90,96	0,01	0,16	2,2
CASA DE CAMPO	28079024_30_59	92,33	0,1	0,16	1,3
VEGA SICILIA	47186029_30_59	98,36	0,1	0,11	1,3
MOLLABAO	36038005_30_59	24,93	0,1	0,1	0,11
PUENTE REGUERAL	47186030_30_59	99,45	0,1	0,1	0,17
ARENAL	36057019_30_59	22,19	0,1	0,1	0,1
GOMEZ FRANQUEIRA	32054004_30_59	23,01	0,01	0,014	0,021
FERROL	15036003_30_59	29,32	0	0,0096	0,014
LUGO-FINGOY	27028005_30_59	19,45	0	0,007	0,052



ATMÓSFERA

7.1.11.1 MONÓXIDO DE CARBONO CO: Estadísticos de evaluación del monóxido de carbono CO a partir de datos máximos diarios octohorario, 2014

Nombre	Punto de muestreo	%_datos	Mínimo	Media	Máximo	Sup10
VILLANUEVA DEL ARZOBISPO	23097001_6_48	90,96	0,091	0,85	4,7	0
ARGENTINA	33024024_6_48	99,45	0,12	0,62	4,2	0
PARQUE DE CROSS	39016003_6_48	99,73	0,013	0,43	3,5	0
SANTANDER CENTRO	39075006_6_48	99,73	0,05	0,49	2,7	0
ESCUELAS AGUIRRE	28079008_6_48	99,45	0,18	0,57	2,6	0
BARRIO DEL PILAR	28079039_6_48	100	0,2	0,56	2,6	0
PURIFICACIÓN TOMÁS	33044032_6_48	96,16	0,17	0,57	2,5	0
MARBELLA ARCO	29069002_6_48	93,42	0,37	0,7	2,4	0
VUELTA LOS PÁJAROS-STA CRUZ DE TF	38038021_6_48	78,36	0,11	0,49	2,4	0
PLASENCIA	10148001_6_48	90,68	0,018	0,38	2,4	0
CORTIJILLOS	11008008_6_48	95,62	0,31	0,91	2,3	0
IH-BARCELONA(EIXAMPLE)	08019043_6_48	98,36	0,26	0,84	2,3	0
LUGO-FINGOY	27028005_6_48	97,26	0,1	0,13	2,1	0
DOS HERMANAS	41038001_6_48	94,25	0,37	0,59	2,1	0
LLANOPONTE	33004021_6_48	98,36	0,1	0,35	2	0
SAN BASILIO	30030007_6_48	97,26	0,11	0,44	2	0
ARCO DE LADRILLO II	47186027_6_48	96,99	0,1	0,29	2	0
HERMANOS FELGUEROSO	33024023_6_48	96,16	0,27	0,63	1,9	0
FAROLILLO	28079018_6_48	98,08	0,11	0,62	1,8	0
BARRIO PINILLA	24089006_6_48	95,89	0,2	0,53	1,8	0
TOLEDO2	45168002_6_48	85,21	0,05	0,21	1,8	0
CIUDAD DEPORTIVA	18021001_6_48	98,36	0,12	0,26	1,8	0
GUADARRANQUE	11033007_6_48	93,97	0,23	0,67	1,8	0
FERNANDEZ LADREDA-OPORTO	28079056_6_48	97,53	0,32	0,67	1,8	0
IJ-BARCELONA (GRACIA-SANT GERVASI)	08019044_6_48	98,9	0,2	0,68	1,7	0
ERANDIO	48902006_6_48	68,77	0,16	0,48	1,7	0
LUGONES INSTITUTO	33066004_6_48	98,9	0,12	0,49	1,7	0
ESTACIÓN DEL MEDITERRANEO	39008001_6_48	98,36	0,19	0,37	1,7	0
COSTA TEGUISE	35024001_6_48	97,26	0,1	0,22	1,7	0
ALCALÁ DE HENARES	28005002_6_48	98,36	0,1	0,53	1,6	0
CARRANQUE	29067006_6_48	93,97	0,26	0,71	1,6	0
EC-MATARÓ	08121013_6_48	90,41	0,2	0,48	1,6	0
AVENIDA DE CASTILLA	33024027_6_48	97,81	0,065	0,33	1,6	0
SORIA	42173001_6_48	73,42	0,1	0,5	1,6	0
CONSTITUCIÓN	33024025_6_48	98,36	0,26	0,61	1,6	0
LA RANILLA	41091010_6_48	95,34	0,1	0,23	1,6	0
GRANADA - NORTE	18087007_6_48	99,45	0,16	0,55	1,6	0
CARTUJA	11020003_6_48	92,05	0,16	0,62	1,6	0
PLAZA DE ESPAÑA	28079004_6_48	99,73	0,18	0,51	1,6	0
ARTURO SORIA	28079016_6_48	99,45	0,2	0,44	1,6	0
PALACIO CONGRESOS	18087010_6_48	100	0,26	0,51	1,5	0
COLLADO VILLALBA	28047002_6_48	95,34	0,1	0,47	1,5	0
LEGANÉS	28074007_6_48	97,26	0,1	0,6	1,5	0
AZUQUECA DE HENARES	19046001_6_48	66,3	0,1	0,38	1,5	0
SANCHINARRO	28079057_6_48	100	0,2	0,43	1,5	0
CANGAS DE NARCEA	33011001_6_48	97,53	0,2	0,41	1,5	0
RONDA DEL VALLE	23050003_6_48	100	0,078	0,43	1,4	0
ALCOBENDAS	28006004_6_48	95,34	0,1	0,44	1,4	0
PLAZA DE TOROS	33044029_6_48	98,63	0,22	0,59	1,4	0
PLAZA DEL CARMEN	28079035_6_48	100	0,21	0,49	1,4	0
A8-MANRESA	08113007_6_48	92,6	0,2	0,43	1,4	0
BEASAIN	20019001_6_48	94,52	0,15	0,35	1,4	0
BARREDA	39087004_6_48	97,53	0,18	0,41	1,4	0
E1-TERRASSA	08279011_6_48	93,97	0,2	0,54	1,4	0
MOMPEAN	30016020_6_48	98,08	0,2	0,56	1,4	0
MORATALAZ	28079036_6_48	100	0,15	0,45	1,4	0
LOS ROSALES	21041010_6_48	98,36	0,12	0,66	1,4	0
TRUBIA	33044031_6_48	98,63	0,18	0,41	1,4	0
FERROL	15036003_6_48	76,44	0,1	0,17	1,3	0
TORREJON DE ARDOZ	28148004_6_48	96,99	0,1	0,33	1,3	0
COLMENAR VIEJO	28045002_6_48	98,08	0,1	0,43	1,3	0
DEPÓSITO TRISTÁN-STA CRUZ DE TF	38038022_6_48	94,79	0,1	0,39	1,3	0
PALACIO DE DEPORTES	33044030_6_48	99,18	0,13	0,5	1,3	0
VALÈNCIA-PISTA DE SILLA	46250030_6_48	95,89	0,025	0,37	1,3	0
BAILÉN	23010002_6_48	99,18	0,051	0,25	1,3	0
JEREZ-CHAPMAN	11020004_6_48	98,08	0,17	0,24	1,3	0
TORNEO	41091009_6_48	93,42	0,21	0,61	1,3	0
POZO DULCE	21041016_6_48	93,97	0,22	0,83	1,3	0
BLIMEA	33060003_6_48	97,26	0,1	0,36	1,3	0
LAZA	32039001_6_48	96,99	0,1	0,21	1,3	0
CENTRO	41091019_6_48	96,71	0,065	0,54	1,2	0
GUADALAJARA	19130001_6_48	32,6	0,071	0,45	1,2	0
AA-IGUALADA	08102005_6_48	97,26	0,2	0,45	1,2	0
AB-LLEIDA	25120001_6_48	97,81	0,2	0,3	1,2	0
CASA CUNA	38038012_6_48	96,16	0,11	0,39	1,2	0
TOME CANO	38038010_6_48	98,36	0,1	0,25	1,2	0
TETUÁN	39075005_6_48	99,18	0,12	0,31	1,2	0
LA FELGUERA	33031030_6_48	98,08	0,2	0,48	1,2	0
FONERS	07040002_6_48	78,9	0,26	0,62	1,2	0
BARCELONA (PALAU REAL)	08019057_6_48	99,45	0,2	0,41	1,2	0
CARBONERAS	04032002_6_48	99,73	0,1	0,29	1,2	0
HOSTELERÍA	11033009_6_48	85,75	0,37	0,78	1,2	0
ALAGÓN	50008001_6_48	94,52	0,1	0,44	1,2	0
SAN FERNANDO	11031001_6_48	94,79	0,16	0,56	1,2	0
CAMPAMENTO	11033005_6_48	98,9	0,52	0,78	1,2	0
ALGECIRAS EPS	11004007_6_48	97,53	0,25	0,53	1,2	0
MÓSTOLES	28092005_6_48	98,63	0,1	0,52	1,2	0

MARISMAS DEL TITÁN	21041015_6_48	97,26	0,25	0,53	1,1	0
GIRONA (ESCOLA DE MÚSICA)	17079003_6_48	93,15	0,2	0,34	1,1	0
BF-RUBÍ (CA NORIOL)	08184006_6_48	94,79	0,2	0,4	1,1	0
I6-MONTCADA I REIXAC	08125002_6_48	93,97	0,2	0,28	1,1	0
BARAKALDO	48013006_6_48	96,16	0,12	0,32	1,1	0
JARDINES DE JUAN XXIII	33037012_6_48	98,63	0,11	0,34	1,1	0
PLAZA DE LA GUITARRA	33004049_6_48	95,89	0,12	0,44	1,1	0
ASOMADILLA	14021006_6_48	87,12	0,083	0,34	1,1	0
EL EJIDO	04902001_6_48	98,63	0,14	0,48	1	0
MATADERO	33004048_6_48	98,9	0,18	0,51	1	0
ALCALÁ DE GUADAIRA	41004006_6_48	94,52	0,22	0,45	1	0
CASTELLÓ-PATRONAT D'ESPORTS	12040015_6_48	91,51	0,025	0,23	1	0
ZAPATÓN	39087003_6_48	98,08	0,1	0,33	1	0
BE-TARRAGONA (PARC DE LA CIUTAT)	43148028_6_48	83,84	0,2	0,31	1	0
JINÁMAR III FASE	35016010_6_48	89,04	0,1	0,49	1	0
AW-VILANOVA I LA GELTRÚ	08307012_6_48	94,25	0,2	0,38	1	0
TERUEL	44216001_6_48	97,81	0,4	0,69	1	0
GAVA	08089005_6_48	92,33	0,2	0,33	1	0
LEPANTO	14021007_6_48	97,26	0,11	0,5	1	0
PLAZA DE LA CRUZ	31201013_6_48	99,45	0,21	0,42	0,99	0
R4-VANDELLÓS I L'HOSPITALET(ELS DEDALTS)	43162001_6_48	96,44	0,2	0,29	0,99	0
AVDA. MARCONI	11012002_6_48	95,62	0,017	0,5	0,99	0
CASA PALACIO-PUERTO DEL ROSARIO	35017003_6_48	96,71	0,1	0,19	0,99	0
ATEGORRIETA	20069002_6_48	94,52	0,15	0,43	0,99	0
SAMA I	33031032_6_48	99,18	0,17	0,45	0,98	0
EL CHARCO-PTO DEL ROSARIO	35017005_6_48	93,97	0,1	0,11	0,98	0
VALÈNCIA - AVD. FRANCIA	46250047_6_48	81,64	0	0,3	0,96	0
IN-BARCELONA(VALL DHEBRON)	08019054_6_48	98,9	0,2	0,32	0,96	0
LA CIGÜEÑA	26089001_6_48	98,9	0,024	0,48	0,94	0
ARRASATE	20055001_6_48	93,7	0,14	0,32	0,94	0
ARGANDA DEL REY	28014002_6_48	99,18	0,05	0,32	0,93	0
CTCC-TUDELA	31232002_6_48	99,45	0,1	0,41	0,93	0
PISCINA MUNICIPAL-STA CRUZ DE TF	38038023_6_48	95,07	0,1	0,31	0,93	0
VILLA DEL PRADO	28171001_6_48	98,9	0,1	0,3	0,91	0
VILADECANS-ÀTRIUM	08301004_6_48	98,63	0,2	0,46	0,91	0
MEDITERRÀNEO	04013004_6_48	95,62	0,12	0,39	0,9	0
AVENIDA GASTEIZ	01059008_6_48	94,52	0,15	0,3	0,9	0
BK-BERGA (POLIESPORTIU)	08022006_6_48	92,33	0,2	0,35	0,89	0
ROGER DE FLOR	50297029_6_48	98,36	0,025	0,3	0,86	0
PARQUE LA GRANJA-STA CRUZ DE TF	38038026_6_48	92,88	0,22	0,42	0,86	0
GALILEA	26066001_6_48	95,62	0,21	0,42	0,85	0
BENICASSIM	12028001_6_48	76,71	0	0,18	0,84	0
EL PRAT DE LLOBREGAT (CEM SAGNIER)	08169009_6_48	96,71	0,23	0,53	0,84	0
ARENAL	36057019_6_48	96,16	0,1	0,2	0,83	0
TRES MARZO	01059009_6_48	91,51	0,12	0,29	0,83	0
AF-REUS	43123005_6_48	97,26	0,2	0,29	0,83	0
MERIDA	06083001_6_48	96,71	0,01	0,24	0,83	0
SAN CAETANO	15078008_6_48	93,97	0,1	0,29	0,82	0
MOLLABAO	36038005_6_48	96,99	0,1	0,28	0,81	0
SANTA CLARA	41091015_6_48	92,88	0,076	0,29	0,79	0

PARQUE BOMBEROS-STA CRUZ DE TF	38038030_6_48	95,07	0,1	0,29	0,79	0
LA LOMA-TELDE	35026004_6_48	90,68	0,1	0,25	0,79	0
ALSASUA	31010001_6_48	92,6	0,15	0,36	0,79	0
CORLAB 1	15030001_6_48	96,99	0,1	0,23	0,78	0
PRINCIPIES	41091016_6_48	95,07	0,16	0,44	0,78	0
ALBACETE	02003001_6_48	58,08	0,05	0,33	0,78	0
GARCÍA ESCÁMEZ-STA CRUZ DE TF	38038025_6_48	78,36	0,1	0,38	0,78	0
ALFARO	26011001_6_48	100	0,21	0,43	0,77	0
ARRÚBAL	26019001_6_48	99,45	0,12	0,41	0,77	0
COBRE LAS CRUCES	41049001_6_48	89,04	0,093	0,4	0,76	0
PEDRO LEZCANO	35026001_6_48	86,85	0,1	0,24	0,76	0
MAZARREDO	48020062_6_48	94,79	0,21	0,39	0,76	0
PRADEJÓN	26117001_6_48	99,18	0,25	0,48	0,76	0
CASA DE CAMPO	28079024_6_48	98,9	0,15	0,29	0,75	0
ZAFRA	06158001_6_48	90,41	0,01	0,22	0,74	0
BURGOS 1	09059003_6_48	97,26	0,1	0,15	0,74	0
GANDÍA	46131002_6_48	98,63	0	0,17	0,73	0
MAZAGON	21050003_6_48	95,89	0,12	0,39	0,72	0
PAGOETA	20016001_6_48	81,1	0,084	0,19	0,71	0
LAS FUENTEZUELAS	23050004_6_48	92,88	0,063	0,22	0,7	0
BI-ALCOVER	43005002_6_48	86,85	0,2	0,26	0,7	0
PUIGMORENO	44013006_6_48	74,79	0,03	0,33	0,69	0
ARRECIFE	35004001_6_48	96,16	0,1	0,29	0,69	0
BUÑOL CEMEX	46077006_6_48	90,41	0	0,13	0,69	0
TORRE DE HÉRCULES	15030027_6_48	91,78	0,1	0,13	0,68	0
ALGETE	28009001_6_48	97,53	0,1	0,36	0,68	0
CIRAT	12046001_6_48	70,96	0,075	0,25	0,68	0
CTCC-FUNES	31107001_6_48	99,73	0,2	0,4	0,68	0
VILLAHARTA	14068001_6_48	93,15	0,13	0,36	0,67	0
RENOVALES	50297036_6_48	95,89	0,025	0,25	0,67	0
EL ATAZAR	28016001_6_48	98,36	0,1	0,22	0,66	0
LLODIO	01036004_6_48	84,11	0,13	0,29	0,66	0
PARQUE DE LA PIEDRA	35017002_6_48	91,78	0,1	0,12	0,65	0
BENIGANIM	46062001_6_48	26,03	0,038	0,22	0,65	0
LA JOYA	04066007_6_48	88,77	0,0059	0,24	0,64	0
CALETILLA	38011004_6_48	97,81	0,1	0,12	0,64	0
SAGUNT PORT	46220003_6_48	91,78	0,013	0,2	0,63	0
JEDULA	11006002_6_48	94,25	0,036	0,26	0,62	0
ALZIRA	46017002_6_48	78,36	0	0,21	0,61	0
L'AMETLLA DE MAR - DEIXALLERIA	43013002_6_48	83,84	0,2	0,23	0,61	0
MAGDALENA (B-1)	15070002_6_48	97,26	0,1	0,33	0,6	0
LA GRAMA-BREÑA ALTA	38008001_6_48	98,08	0,13	0,26	0,6	0
MERCADO CENTRAL	35016012_6_48	53,15	0,1	0,3	0,6	0
EL PICARRAL	50297026_6_48	95,07	0,048	0,29	0,6	0
CAMPUS DEL CARMEN	21041017_6_48	93,97	0,25	0,37	0,59	0
ALGAR DE PALÀNCIA	46028001_6_48	93,97	0	0,1	0,58	0
ELX-AGROALIMENTARI	03065006_6_48	72,05	0	0,25	0,58	0
MONFRAGÜE	10182001_6_48	97,53	0,018	0,13	0,57	0
ALACANT - RABASSA	03014009_6_48	73,7	0,038	0,22	0,57	0
IGUESTE	38011005_6_48	99,73	0,1	0,11	0,57	0
ALMASSORA-C. P. OCHANDO	12009007_6_48	89,59	0	0,19	0,56	0
ALCORA	12005005_6_48	81,64	0,013	0,24	0,56	0
SORRIZO	15005010_6_48	33,15	0	0,18	0,55	0
PATERNA-CEAM	46190005_6_48	94,25	0	0,2	0,53	0
ELX-PARC DE BOMBERS	03065007_6_48	91,78	0	0,18	0,51	0
EL PILAR-STA CRUZ DE LA PALMA	38037001_6_48	99,45	0,13	0,28	0,49	0
EL ATABAL	29067005_6_48	96,16	0,11	0,22	0,48	0
ORIHUELA	03099002_6_48	14,25	0	0,2	0,48	0
MÉDANO	38017001_6_48	90,96	0,033	0,16	0,47	0
ALCOI - VERGE DELS LLIRIS	03009006_6_48	90,68	0	0,15	0,46	0
PARQUE DE SAN JUAN-TELDE	35026003_6_48	62,74	0,1	0,22	0,46	0
ORUSCO DE TAJUÑA	28102001_6_48	93,7	0,1	0,25	0,45	0
PRADO REY	11026001_6_48	98,08	0,24	0,33	0,43	0
SAGUNT CEA	46220010_6_48	80,27	0,025	0,2	0,43	0
LA HIDALGA-ARAFO	38004001_6_48	96,44	0,1	0,17	0,41	0
VALENCIA-ALBUFERA	46250051_6_48	49,59	0	0,054	0,41	0
TORRE ENDOMENECH	12120001_6_48	14,25	0,088	0,18	0,4	0
BARRANCO HONDO	38011006_6_48	96,16	0,1	0,14	0,4	0
POLIDEPORTIVO AFONSO-ARUCAS	35006001_6_48	99,45	0,1	0,21	0,4	0
EL PINÓS	03105001_6_48	41,92	0	0,14	0,4	0
SAN ANTONIO-BREÑA BAJA	38009001_6_48	88,77	0,1	0,12	0,4	0
CAMPANILLAS CIFA	29067007_6_48	93,15	0,054	0,14	0,39	0
VALÈNCIA - MOLÍ DEL SOL	46250048_6_48	87,67	0	0,17	0,39	0
COMPOSTELA	15078007_6_48	88,49	0,1	0,11	0,37	0
VALDEREJO	01055001_6_48	91,23	0,097	0,19	0,37	0
TORREVIEJA	03133002_6_48	9,04	0	0,2	0,35	0
GÓMEZ FRANQUEIRA	32054004_6_48	92,88	0,1	0,14	0,33	0
FRAGA REDONDA (F-2)	15070006_6_48	96,44	0,1	0,19	0,33	0
ESCATRÓN	50101001_6_48	78,9	0,11	0,14	0,33	0
VIVER	12140002_6_48	97,53	0	0,053	0,32	0
BURRIANA	12032001_6_48	81,92	0	0,1	0,32	0
CÁCERES	10037001_6_48	84,93	0,01	0,06	0,31	0
BADAJOS	06015001_6_48	94,79	0,02	0,042	0,3	0
VILAMARXANT	46256001_6_48	35,07	0,1	0,16	0,3	0
MONTSENY (LA CASTANYA)	08137001_6_48	96,44	0	0,14	0,26	0
ALBALAT DELS TARONGERS	46010001_6_48	88,22	0	0,062	0,25	0
DEPÓSITO LA GUANCHA-CANDELARIA	38011007_6_48	100	0,1	0,13	0,24	0
CENTRO DE ARTE JUAN ISMAEL	35017001_6_48	94,79	0,1	0,1	0,24	0
CASPE	50074001_6_48	95,07	0,035	0,1	0,21	0
MONTSEC (OAM)	25196001_6_48	95,34	0	0,083	0,21	0
CASTILLO DEL ROMERAL	35019004_6_48	99,73	0,1	0,11	0,21	0
ONTINYENT	46184002_6_48	12,88	0,013	0,099	0,140	0



ATMÓSFERA

7.1.12.1 OZONO O₃: Estadísticas de evaluación de ozono O₃
a partir de datos horarios, 2014

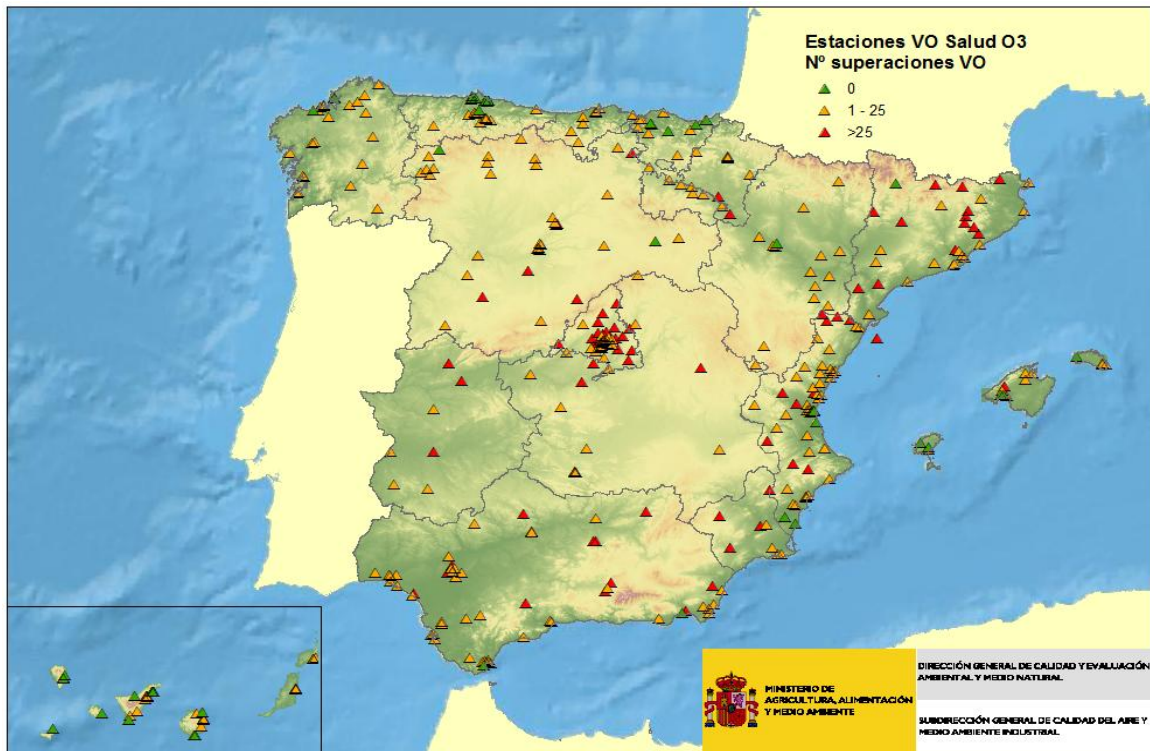
Nombre	Punto de muestreo	%_datos_verano	SUP120	Valor_26_max	P93,2	Media_sup120	Años media
LORCA	30024002_14_6	96,72	2	107	107	65	2012;2013;2014
EL ATAZAR	28016001_14_6	97,81	45	131	132	65	2012;2013;2014
ORUSCO DE TAJUÑA	28102001_14_6	95,08	42	129	129	59	2012;2013;2014
ESTACIÓN DE LA SAGRA (ILLESCAS)	45081004_14_6	96,72	51	130	131	56	2012;2013;2014
BD-VIC (ESTADIE MUNICIPAL D'ATLETISME)	08298008_14_6	99,45	34	125	125	55	2012;2013;2014
GUADALIX DE LA SIERRA	28067001_14_6	96,17	28	121	121	53	2012;2013;2014
BÉDAR	04022001_14_6	97,27	56	127	127	51	2012;2013;2014
BB-PONTS	25172001_14_6	98,36	30	124	125	48	2012;2013;2014
MONTSEC (OAM)	25196001_14_6	92,35	41	124	125	48	2012;2013;2014
MORELLA	12080007_14_6	92,35	40	124	125	48	2012;2014
CAMPILLOS	29032001_14_6	87,98	45	129	130	47	2012;2013;2014
ARGANDA DEL REY	28014002_14_6	97,81	28	122	123	46	2012;2013;2014
ALGETE	28009001_14_6	97,81	23	120	120	46	2012;2013;2014
AZUQUECA DE HENARES	19046001_14_6	99,45	35	123	125	45	2012;2013;2014
VILLAHARTA	14068001_14_6	91,26	30	122	122	44	2012;2013;2014
ALCANTARILLA	30005002_14_6	99,45	43	125	125	44	2012;2013;2014
ONTINYENT	46184002_14_6	85,79	62	130	131	44	2012;2014
VILAMARXANT	46256001_14_6	96,17	28	121	123	43	2012;2013;2014
ALBALAT DELS TARONGERS	46010001_14_6	97,81	42	127	128	43	2012;2013;2014
ALJARAFE	41059001_14_6	97,27	23	120	120	42	2012;2013;2014
VILLAR DEL ARZOBISPO	46258001_14_6	92,35	27	122	122	41	2012;2013;2014
MAJADAHONDA	28080003_14_6	98,91	32	122	122	40	2012;2013;2014
ASOMADILLA	14021006_14_6	87,98	38	126	127	40	2012;2013;2014
VILLANUEVA DEL ARZOBISPO	23097001_14_6	97,27	59	128	129	40	2012;2013;2014
CASA DE CAMPO	28079024_14_6	97,81	44	129	130	39	2012;2013;2014
EL PINÓS	03105001_14_6	95,08	44	126	127	39	2012;2013;2014
MONTSENY (LA CASTANYA)	08137001_14_6	95,63	18	117	118	38	2012;2013;2014
ZORITA	12141002_14_6	100	37	123	123	38	2012;2014
ALCORCÓN	28007004_14_6	100	28	121	121	37	2012;2013;2014
BARAJAS - PUEBLO	28079027_14_6	100	43	130	130	37	2012;2013;2014
LAS FUENTEZUELAS	23050004_14_6	99,45	36	123	123	36	2012;2013;2014
VINARÓS PLATAFORMA	12138002_14_6	89,07	40	125	127	36	2013;2014
TONA - ZONA ESPORTIVA	08283004_14_6	95,63	29	123	125	36	2013;2014
TORREJON DE ARDOZ	28148004_14_6	96,17	29	122	123	36	2012;2013;2014
DOÑANA	21005999_14_6	97,27	9	107	108	35	2012;2013;2014
ZARRA	46263999_14_6	95,08	31	122	123	35	2012;2013;2014
TOLEDO2	45168002_14_6	95,08	38	128	129	34	2012;2014
EL PARDO	28079058_14_6	100	41	128	128	34	2012;2013;2014
CTCC-TUDELA	31232002_14_6	98,36	21	118	118	33	2012;2013;2014
CEMENTOS PORTLAND 2	34023004_14_6	89,62	22	119	120	33	2012;2013;2014
BC-LA SÈNIA	43044003_14_6	100	31	123	124	33	2012;2013;2014
ALCOBENDAS	28006004_14_6	97,81	19	117	118	32	2012;2013;2014
ALGETE	28009001_14_8	92,35	21	116	118	32	2013;2014
VALDEREJO	01055001_14_6	96,72	34	124	125	32	2012;2013;2014
PLASENCIA	10148001_14_6	98,91	19	119	119	32	2012;2013;2014
AY-GANDESA	43064001_14_6	98,91	35	123	123	31	2012;2013;2014
TRES OLIVOS	28079060_14_6	100	44	127	127	31	2012;2013;2014
BJ- GUIAMETS	43070001_14_6	95,63	32	123	123	31	2012;2013;2014
ALCALÁ DE HENARES	28005002_14_6	97,27	23	119	119	30	2012;2013;2014
E8-MANLLEU	08112003_14_6	98,91	20	118	118	30	2012;2013;2014
CORATXAR	12093004_14_6	89,07	26	122	123	30	2012;2014
BF-RUBÍ (CA N'ORIOI)	08184006_14_6	96,72	20	118	118	30	2012;2013;2014
SAN MARTIN DE VALDEIGLESIAS	28133002_14_6	98,91	11	113	113	29	2012;2013;2014
CIUDAD DEPORTIVA	18021001_14_6	92,35	33	122	122	29	2012;2013;2014
AR-SANTA MARIA DE PALAUTORDERA	08259002_14_6	100	18	117	117	29	2012;2013;2014
HOSPITAL JOAN MARCH	07010001_14_6	97,27	21	117	117	29	2013;2014
CARAVACA	30015001_14_6	93,99	46	126	126	28	2012;2013;2014
SALAMANCA 6	37274011_14_6	96,72	19	117	120	28	2012;2013
MONFRAGÜE	10182001_14_6	96,17	14	113	115	28	2012;2013;2014
ALCOI - VERGE DELS LLIRIS	03009006_14_6	90,71	14	117	119	28	2012;2014
CTCC-FUNES	31107001_14_6	98,36	18	119	119	28	2012;2013;2014
EL BOTICARIO	04013005_14_6	96,72	15	116	116	28	2012;2013;2014
SAN JERÓNIMO	41091017_14_6	97,81	23	117	119	27	2012;2013;2014
CEMENTOS PORTLAND 1	34023003_14_6	81,97	7	111	113	27	2012;2013
VÍZNAR	18189999_14_6	95,63	0	110	110	27	2012;2013;2014
GAVA	08089005_14_6	92,35	7	112	113	27	2012;2013;2014
AZ-BELLVER DE CERDANYA	25051001_14_6	100	8	110	110	27	2012;2013;2014
SEGOVIA 2	40194002_14_6	100	21	118	118	27	2012;2013;2014
CUENCA	16078001_14_6	65,03	14	115	119	26	2012;2013
AL-AGULLANA	17001002_14_6	98,36	34	123	123	26	2012;2013;2014
AK-PARDINES	17125001_14_6	70,49	15	114	118	26	2012;2013
RONDA DEL VALLE	23050003_14_6	96,72	56	128	128	26	2012;2013;2014
MÉRIDA	06083001_14_6	98,91	6	104	104	26	2012;2013;2014
MEDINA DEL CAMPO	47085003_14_6	100	16	114	114	26	2012;2014
VILLA DEL PRADO	28171001_14_8	72,68	14	111	118	26	2012;2013
VILLAREJO DE SALVANES	28180001_14_6	98,36	31	122	122	26	2012;2013;2014
COLMENAR VIEJO	28045002_14_6	95,63	19	116	118	26	2012;2013;2014
ELS TORMS	25224999_14_6	95,08	27	121	122	25	2012;2013;2014
PEÑAUSENDE	49149999_14_6	90,71	17	114	115	25	2012;2013;2014
ARCOS	11006001_14_6	92,35	23	119	122	25	2012;2013;2014
JUNEDA (PLA DE MOLÍ)	25119002_14_6	100	25	120	120	25	2014
SANTA CLARA	41091015_14_6	93,44	19	116	117	24	2012;2013;2014
MÓSTOLES	28092005_14_6	98,36	20	118	119	24	2012;2013;2014
CIRAT	12046001_14_6	85,25	27	122	126	24	2013
CAUDETE DE LAS FUENTES	46095001_14_6	98,36	8	113	114	24	2012;2013;2014
MATALASCAÑAS	21005002_14_6	87,43	15	114	117	24	2012;2013;2014
BK-BERGA (POLIESPORTIU)	08022006_14_6	93,99	14	115	116	24	2012;2013;2014
AX-SANTA PAU	17184001_14_6	95,08	6	111	112	24	2012;2013;2014
VILLA DEL PRADO	28171001_14_6	97,27	12	113	114	24	2012;2013;2014
LEGANÉS	28074007_14_6	98,91	15	112	112	23	2012;2013;2014
VILADECAÑAS-ATRIUM	08301004_14_6	95,08	11	115	116	23	2012;2013;2014
AV-BEGUR	17013001_14_6	92,35	23	119	120	23	2012;2013;2014
BERMEJALES	41091018_14_6	96,17	20	118	118	23	2012;2013;2014
CENTRO	41091019_14_6	98,91	17	116	116	23	2013;2014
BENIDORM	03031002_14_6	99,45	20	119	119	22	2012;2013;2014

EL MAILLO	37177001_14_6	92,35	20	118	120	22	2012;2013;2014
ELX-AGROALIMENTARI	03065006_14_6	95,63	30	122	122	22	2012;2013;2014
NOIA	15057999_14_6	98,91	8	110	110	22	2012;2013;2014
ABANTO	48002001_14_6	100	11	115	115	22	2013;2014
ENSANCHE DE VALLECAS	28079054_14_6	98,91	27	123	123	22	2012;2013;2014
MAZAGON	21050003_14_6	100	16	114	114	22	2012;2014
TORRELISA	22190001_14_6	97,27	9	114	114	21	2012;2013;2014
BENIGANIM	46062001_14_6	96,72	33	123	123	21	2012;2014
FAROLILLO	28079018_14_6	96,17	33	124	125	21	2012;2013;2014
GUADALAJARA	19130001_14_6	95,63	21	119	120	21	2012;2013;2014
SAN PABLO DE LOS MONTES	45153999_14_6	98,91	12	117	117	21	2012;2013;2014
PRADO REY	11026001_14_6	97,81	14	116	116	20	2012;2013;2014
ZAFRA	06158001_14_6	87,98	3	110	111	20	2012;2014
ALGAR DE PALÁNCIA	46028001_14_6	98,91	22	119	120	20	2013;2014
RENAULT 4	34225001_14_6	86,89	15	116	117	20	2012;2013;2014
ÁVILA 2	05019002_14_6	100	7	101	103	20	2013;2014
ESCATRÓN	50101001_14_6	93,44	3	96	97	19	2012;2013;2014
LA CEROLLERA	44077001_14_6	97,81	23	118	118	19	2012;2013;2014
ALCALÁ DE GUADAIRA	41004006_14_6	98,36	16	115	115	19	2012;2013;2014
LA ORDEN	21041008_14_6	84,7	16	114	117	19	2012;2013
ELDA-LACY	03066003_14_6	88,52	29	123	124	19	2012;2013;2014
JUAN CARLOS I	28079059_14_6	100	12	111	111	19	2012;2013;2014
GETAFE	28065014_14_6	98,36	17	114	115	19	2013;2014
RIVAS-VACIAMADRID	28123002_14_6	95,08	39	130	130	18	2012;2013;2014
LA ROBLA	24134006_14_6	98,91	3	101	101	18	2012;2013;2014
EL CIEGO	01022001_14_6	93,44	21	119	120	18	2012;2013;2014
EL ATABAL	29067005_14_6	98,36	18	119	120	18	2013;2014
BAILÉN	23010002_14_6	98,36	29	121	121	18	2012;2013;2014
MEDINA DE POMAR	09209001_14_6	95,63	4	109	109	17	2012;2013;2014
BUJARALÓZ	50059001_14_6	95,08	27	123	124	17	2012;2013;2014
BUZANADA	38006002_14_6	100	0	102	104	17	2012;2013;2014
ALCORA	12005005_14_6	96,72	18	118	118	17	2012;2013;2014
PONFERRADA 4	24115015_14_6	100	12	110	110	17	2012;2013;2014
RETIRO	28079049_14_6	100	15	115	115	17	2012;2013;2014
LA RÁBIDA	21055004_14_6	98,36	19	115	117	16	2012;2014
CAMPISÁBALOS	19061999_14_6	95,08	11	113	114	16	2012;2013;2014
CASTELLÓ-PENYETA	12040008_14_6	99,45	1	104	104	16	2013;2014
HUESCA	22125001_14_6	96,72	11	113	114	16	2012;2013;2014
ARTURO SORIA	28079016_14_6	100	28	122	122	16	2012;2013;2014
MAHÓN	07032999_14_6	93,44	3	110	110	16	2012;2013;2014
ALFARO	26011001_14_6	100	7	109	109	15	2012;2013;2014
ARANDA DE DUERO 2	09018002_14_6	97,27	15	116	116	15	2012;2013;2014
LOS TOJOS	39086001_14_6	97,27	11	109	110	15	2012;2013;2014
LA JOYA	04066007_14_6	98,36	18	118	119	15	2012;2013;2014
PALACIO CONGRESOS	18087010_14_6	97,81	11	113	114	15	2012;2013;2014
RODALQUILAR	04066003_14_6	98,36	27	121	121	15	2012;2014
REINOSA	39059001_14_6	98,91	15	111	111	15	2012;2013;2014
EC-MATARÓ	08121013_14_6	96,17	11	113	113	15	2012;2013;2014
ARANJUEZ	28013002_14_6	97,81	14	115	116	15	2012;2013;2014
SANGUESA	31216001_14_6	90,71	4	106	107	14	2012;2013;2014
GALILEA	26066001_14_6	97,27	0	94	95	14	2012;2013;2014
EL RÍO	38006003_14_6	96,72	0	95	95	14	2012;2013;2014
ONDA	12084003_14_6	91,26	21	119	119	14	2012;2013;2014
BURJASSOT - FACULTATS	46078004_14_6	98,36	9	113	113	14	2012;2013;2014
SAGUNT-NORD	46220009_14_6	92,35	9	112	112	14	2013;2014
CORTIGUERA	24027001_14_6	100	18	114	115	14	2012;2013;2014
SANT JORDI	12099001_14_6	84,15	6	112	112	14	2012;2013
PLAZA DEL CARMEN	28079035_14_6	97,81	26	121	121	14	2012;2013;2014
CAMPO DE FÚTBOL	13071015_14_6	97,27	19	116	117	14	2012;2013;2014
DOS HERMANAS	41038001_14_6	92,9	7	106	107	13	2012;2014
E2: ALCORNOCALES	11008009_14_6	96,72	14	115	116	13	2012;2013;2014
BARRIO DEL PILAR	28079039_14_6	100	17	114	114	13	2012;2013;2014
LEÓN 4	24089010_14_6	99,45	9	110	110	13	2012;2013;2014
RENAULT 1	47186022_14_6	86,89	14	117	117	13	2012;2013;2014
LOUSEIRAS (B-2)	27033001_14_6	96,17	2	102	103	13	2012;2013;2014
PALENCIA 3	34120008_14_6	98,36	13	115	116	13	2012;2013;2014
SAN FERNANDO	11031001_14_6	97,27	5	108	109	13	2012;2013;2014
CAMPOHERMOSO	04066004_14_6	97,81	14	116	116	13	2012;2013;2014
CABO DE CREUS	17032999_14_6	90,71	1	108	110	13	2012;2013;2014
VALDEMORO	28161001_14_6	98,36	24	120	120	12	2012;2013;2014
ELX-PARC DE BOMBERS	03065007_14_6	96,17	8	114	114	12	2012;2013;2014
PARQUE EUROPA	48020003_14_6	93,99	4	106	107	12	2013;2014
BARCARROTA	06016999_14_6	95,08	1	102	102	12	2012;2013;2014
BURRIANA	12032001_14_6	87,98	5	111	113	12	2012;2013;2014
VALLADOLID SUR	47186032_14_6	98,36	12	114	114	12	2014
LA LÍNEA	11022005_14_6	95,08	7	110	111	12	2012;2013;2014
ENERGYWORKS-VA 1	47186025_14_6	97,81	4	106	107	12	2012;2013;2014
BURGOS 4	09059006_14_6	97,81	1	105	105	12	2012;2013;2014
MONZÓN CENTRO	22158002_14_6	100	11	115	115	11	2014
SIERRA NORTE	01088001_14_6	95,08	5	112	113	11	2012;2013;2014
EL EJIDO	04902001_14_6	100	8	116	116	11	2012;2013;2014
FERNÁN PÉREZ	04066008_14_6	95,63	4	110	111	11	2013;2014
COLLADO VILLALBA	28047002_14_6	91,26	2	99	100	11	2012;2013;2014
ALBACETE	02003001_14_6	82,51	17	118	121	11	2012
TERUEL	44216001_14_6	96,17	18	118	119	11	2012;2013;2014
LA ALJORRA	30016018_14_6	99,45	0	93	93	10	2013;2014
TORRE ENDOMENECH	12120001_14_6	96,72	22	119	120	10	2012;2013;2014
MOURENCE (C-9)	27065004_14_6	98,91	5	108	108	10	2012;2013;2014
CARRACEDELO	24038001_14_6	100	10	107	107	10	2012;2013;2014
MOGUER	21050001_14_6	90,16	6	103	106	10	2013;2014
LEPANTO	14021007_14_6	100	10	112	112	10	2014
PARC BIT-PALMA	07040004_14_6	96,72	21	116	117	10	2012;2014
VEGA SICILIA	47186029_14_6	95,63	4	104	105	10	2012;2013;2014
EB-VILAFRANCA DEL PENEDÈS	08305006_14_6	96,72	14	117	117	10	2012;2014
A CABANA	15036004_14_6	98,36	5	102	102	9	2012;2013;2014
GUARDO	34080004_14_6	98,36	7	110	110	9	2012;2013;2014
FRAGA REDONDA (F-2)	15070006_14_6	99,45	8	109	111	9	2012;2013;2014
CALETILLA	38011004_14_6	98,91	9	106	106	9	2012;2013;2014
VILAFRANCA	12129001_14_6	90,71	14	116	117	9	2012;2013;2014
SAGUNT PORT	46220003_14_6	97,81	15	117	117	9	2012;2014
VILLALBA DE GUARDO	34214001_14_6	100	0	95	95	9	2012;2013;2014
MIRANDA DE EBRO 2	09219002_14_6	97,81	11	112	113	9	2012;2013;2014
ENERGYWORKS-VA 2	47186026_14_6	97,27	5	106	107	9	2012;2013;2014

SA POBLA	07044001_14_6	100	12	114	114	9	2012;2013;2014
SAN LUIS	07032001_14_6	95,63	8	110	111	9	2012;2013;2014
ALAGÓN	50008001_14_6	92,9	4	106	107	9	2012;2013;2014
ZAMORA 2	49275002_14_6	99,45	6	108	108	9	2013;2014
ESTACION 2 (OESTE)	36057022_14_6	97,81	6	99	100	8	2012;2013;2014
CAN LLOMPART	07042001_14_6	92,35	1	105	106	8	2012;2013;2014
CARRANQUE	29067006_14_6	98,91	6	112	112	8	2012;2013;2014
PARQUE DE LA PIEDRA	35017002_14_6	82,51	3	105	109	8	2013
BARRANCO HONDO	38011006_14_6	99,45	3	99	100	8	2012;2013;2014
ALACANT - RABASSA	03014009_14_6	99,45	6	105	105	8	2012;2013;2014
VIVER	12140002_14_6	98,91	11	113	113	8	2012;2013;2014
GANDÍA	46131002_14_6	100	7	113	113	8	2012;2013;2014
TORREBAJA	46242001_14_6	87,43	8	112	115	8	2014
CUADROS	24061001_14_6	97,27	2	105	105	8	2012;2013;2014
CARTUJA	11020003_14_6	98,36	8	108	108	8	2013;2014
LOS BARRIOS	11008001_14_6	97,81	8	111	111	8	2014
COSLADA	28049003_14_6	98,91	14	115	115	8	2012;2013;2014
CASTELLÓ-GRAU	12040010_14_6	100	8	111	112	8	2014
INSTITUTO Nº 3	13071016_14_6	95,63	17	118	119	8	2012
ALSASUA	31010001_14_6	99,45	8	111	111	8	2014
PRADEJÓN	26117001_14_6	96,17	6	104	104	8	2012;2013;2014
CAMPUS DEL CARMEN	21041017_14_6	82,51	19	112	120	7	2012
MAGDALENA (B-1)	15070002_14_6	96,72	3	102	102	7	2012;2013;2014
IGUESTE	38011005_14_6	98,91	0	94	94	7	2012;2013;2014
MUNDAKA	48068001_14_6	93,44	7	110	111	7	2014
TRUBIA	33044031_14_6	98,36	1	97	98	7	2012;2013;2014
AT-SANT CUGAT DEL VALLES	08205002_14_6	99,45	9	112	112	7	2012;2013;2014
VILLAVERDE	28079017_14_6	99,45	5	106	106	7	2012;2013;2014
FUENLABRADA	28058004_14_6	100	8	109	109	7	2012;2013;2014
SAN BASILIO	30030007_14_6	97,81	10	114	114	7	2012;2013;2014
AVDA. MARCONI	11012002_14_6	97,81	8	109	109	7	2012;2013;2014
CAMPELO	36041001_14_6	98,91	11	106	107	6	2013;2014
RIO SAN PEDRO	11028001_14_6	97,27	2	104	104	6	2012;2013;2014
ITURRAMA	31201012_14_6	98,36	0	97	97	6	2012;2013;2014
ARRÚBAL	26019001_14_6	98,91	0	92	92	6	2012;2013;2014
MONAGREGA	44051002_14_6	99,45	10	115	116	6	2012;2013;2014
GOMEZ FRANQUEIRA	32054004_14_6	93,99	3	98	99	6	2012;2013;2014
COSTA TEGUISE	35024001_14_6	89,62	11	114	116	6	2012;2013
CASPE	50074001_14_6	87,43	5	109	109	6	2012;2013;2014
JEREZ-CHAPMN	11020004_14_6	97,81	5	107	107	6	2012;2013;2014
POZOS	07032002_14_6	91,8	2	106	107	6	2012;2013;2014
SANT JOAN DE DÉU	07040006_14_6	97,81	6	111	111	6	2012;2014
IN-BARCELONA(VALL DHEBRON)	08019054_14_6	96,72	5	109	109	6	2012;2013;2014
LA VALL D'UIXÓ	12126003_14_6	95,08	3	106	106	6	2012;2013;2014
AP-AMPOSTA	43014001_14_6	100	9	113	114	6	2012;2013;2014
FERNANDEZ LADREDA-OPORTO	28079056_14_6	100	5	103	103	6	2012;2013;2014
MONTEVIL	33024031_14_6	98,91	7	108	108	6	2012;2013;2014
MOJÁCAR	04064001_14_6	98,36	6	108	108	6	2014
SAN CAETANO	15078008_14_6	96,17	2	94	96	5	2012;2013;2014
CANGAS DE NARCEA	33011001_14_6	96,17	6	108	108	5	2012;2013;2014
LA CIGÜENA	26089001_14_6	98,91	2	97	97	5	2012;2013;2014
BARRIO 630	13071017_14_6	43,72	1	88	97	5	2012
BE-TARRAGONA (PARC DE LA CIUTAT)	43148028_14_6	96,72	3	109	109	5	2012;2013;2014
ARRECIFE	35004001_14_6	93,44	5	109	109	5	2012;2013;2014
O SAVIÑO	27058999_14_6	97,27	3	97	98	5	2012;2013;2014
DEPÓSITO LA GUANCHA-CANDELARIA	38011007_14_6	100	0	90	90	5	2012;2013;2014
CÁCERES	10037001_14_6	99,45	0	87	87	5	2012;2013;2014
ALACANT-FLORIDA-BABEL	03014008_14_6	94,54	0	101	102	5	2012;2013;2014
QUART DE POBLET	46102002_14_6	96,72	1	106	106	5	2012;2013;2014
CONGOSTO	24057003_14_6	100	6	108	108	5	2012;2013;2014
DALT VILA	07026002_14_6	69,95	12	110	113	5	2013
JARDINES DE JUAN XXIII	33037012_14_6	98,36	0	82	82	5	2012;2013;2014
LUGO-FINGOY	27028005_14_6	96,17	1	97	97	4	2012;2013;2014
CIUDAD REAL	13034002_14_6	95,08	19	117	119	4	2012;2013
TALAVERA DE LA REINA	45165003_14_6	95,08	0	96	97	4	2012;2013;2014
MARBELLA ARCO	29069002_14_6	97,27	2	104	104	4	2013;2014
VALÈNCIA-POLITÈCNIC	46250046_14_6	99,45	1	101	101	4	2012;2013;2014
EL CHARCO-PTO DEL ROSARIO	35017005_14_6	79,78	11	116	117	4	2013
PLAZA PASTORIZA	15005013_14_6	37,7	0	89	97	4	2012;2013
AGURAIN	01051001_14_6	97,27	6	109	110	4	2013;2014
MUSKIZ	48071002_14_6	100	2	85	85	4	2012;2013;2014
BADAJOS	06015001_14_6	89,07	0	96	97	4	2012;2013;2014
CASTELLÓ-ERMITA	12040009_14_6	99,45	7	112	112	4	2013;2014
CASTELLÓ-PATRONAT D'ESPORTS	12040015_14_6	87,43	3	102	104	4	2012;2014
LILLO	24070001_14_6	97,81	6	101	103	4	2013;2014
NIEMBRO	33036999_14_6	95,08	3	105	106	4	2012;2013;2014
CARTEYA (S9)	11033004_14_6	99,45	5	106	106	4	2012;2014
CAN MISSES	07026001_14_6	44,26	6	107	113	4	2012
ESCUELAS AGUIRRE	28079008_14_6	100	5	104	104	4	2012;2013;2014
PURIFICACIÓN TOMÁS	33044032_14_6	97,81	1	96	96	4	2012;2013;2014
SAMA I	33031032_14_6	96,72	1	94	95	4	2012;2013;2014
LAZA	32039001_14_6	97,81	3	104	105	3	2014
CIUDAD DEPORTIVA-ARRECIFE	35004002_14_6	99,45	0	98	98	3	2012;2013;2014
CENTRO DE ARTE JUAN ISMAEL	35017001_14_6	90,71	3	105	105	3	2012;2013;2014
VINARÒS PLANTA	12138001_14_6	97,81	3	109	109	3	2013;2014
SAGUNT CEA	46220010_14_6	92,9	5	109	110	3	2012;2013;2014
VALÈNCIA - MOLÍ DEL SOL	46250048_14_6	97,81	1	95	96	3	2012;2013;2014
LARIO	24025001_14_6	97,27	0	91	93	3	2012;2013;2014
BLIMEA	33060003_14_6	95,08	1	102	102	3	2012;2013;2014
COBRE LAS CRUCES	41049001_14_6	95,63	0	102	102	3	2012;2013;2014
CAMPAMENTO	11033005_14_6	99,45	0	84	84	3	2012;2013;2014
AGÜMES	35002001_14_6	99,45	0	92	92	3	2012;2013;2014
ALCUDIA I	07003004_14_6	100	3	108	108	3	2014
LA FELGUERA	33031030_14_6	92,9	0	84	84	3	2012;2013;2014
TORRE DE HÉRCULES	15030027_14_6	91,8	3	98	99	2	2012;2013;2014
COMPOSTELA	15078007_14_6	92,35	2	83	84	2	2012;2013;2014
MOMPEAN	30016020_14_6	100	1	104	105	2	2013;2014
PALACIO DE DEPORTES	33044030_14_6	98,91	1	94	95	2	2012;2013;2014
CASTRO URDIALES	39020001_14_6	99,45	6	108	108	2	2012;2013;2014
ESTACIÓN DEL MEDITERRANEO	39008001_14_6	96,72	2	97	97	2	2012;2013;2014
PARQUE DE SAN JUAN-TELDE	35026003_14_6	98,91	0	96	97	2	2012;2013
AZPEITIA	20018001_14_6	99,45	2	103	103	2	2014
ZALLA	48096001_14_6	90,16	3	103	104	2	2012;2014

ALACANT-EL PLÁ	03014006_14_6	95,63	2	107	107	2	2012;2014
ALZIRA	46017002_14_6	94,54	3	108	109	2	2013;2014
BUÑOL CEMEX	46077006_14_6	100	0	98	98	2	2012;2013;2014
CORTES DE PALLÁS	46099001_14_6	99,45	1	107	107	2	2013;2014
VALÈNCIA-VIVERS	46250043_14_6	92,9	4	106	106	2	2013;2014
VALÈNCIA - BULEVARD SUD	46250050_14_6	96,72	0	94	94	2	2012;2013;2014
MERIÑÁN	33031029_14_6	99,45	0	78	78	2	2012;2013;2014
CARTAYA	21021001_14_6	93,99	4	103	105	2	2013;2014
CORTIJILLOS	11008008_14_6	97,81	0	98	98	2	2012;2013;2014
JINÁMAR III FASE	35016010_14_6	86,89	0	90	90	2	2012;2013;2014
PARQUE LA GRANJA-STA CRUZ DE TF	38038026_14_6	92,9	0	97	97	2	2012;2013;2014
GARCÍA ESCÁMEZ-STA CRUZ DE TF	38038025_14_6	91,26	0	87	88	2	2012;2013;2014
TENA ARTIGAS-STA CRUZ DE TENERIFE	38038024_14_6	97,81	0	97	97	2	2012;2013;2014
CASA CUNA	38038012_14_6	95,63	1	97	97	2	2012;2013;2014
ZAPATÓN	39087003_14_6	95,08	4	100	101	2	2012;2013;2014
CALLE ANCHA	13071014_14_6	98,36	3	90	90	2	2012;2014
TETUÁN	39075005_14_6	98,91	5	106	106	2	2012;2013;2014
ALUMBRES	30016001_14_6	98,36	2	104	104	2	2012;2013;2014
MOLLABAO	36038005_14_6	95,63	0	86	86	2	2012;2013;2014
PLAZA DE LA CRUZ	31201013_14_6	99,45	2	101	101	2	2012;2013;2014
ROTXAPEA	31201014_14_6	99,45	4	107	107	2	2012;2013;2014
ARENAL	36057019_14_6	97,81	0	95	96	1	2012;2013;2014
LA GRAMA-BREÑA ALTA	38008001_14_6	87,43	0	96	98	1	2012;2013;2014
CASA PALACIO-PUERTO DEL ROSARIO	35017003_14_6	98,36	0	101	101	1	2012;2013;2014
LA LOMA-TELDE	35026004_14_6	96,17	0	93	94	1	2012;2013;2014
AVENIDA TOLOSA	20069005_14_6	96,72	1	100	101	1	2012;2013;2014
LLODIO	01036004_14_6	96,72	0	88	88	1	2012;2013;2014
PATERNA-CEAM	46190005_14_6	97,27	0	104	105	1	2012;2014
VALÈNCIA-PISTA DE SILLA	46250030_14_6	93,99	2	96	96	1	2012;2013;2014
SORIA	42173001_14_6	92,9	0	90	90	1	2012;2013;2014
IL-CIUTADELLA	08019050_14_6	86,89	0	87	88	1	2012;2013;2014
ROGER DE FLOR	50297029_14_6	92,35	0	85	86	1	2012;2013;2014
GUADARRANQUE	11033007_14_6	95,63	1	97	98	1	2012;2013;2014
LOS CORRALES DE BUELNA	39025001_14_6	99,45	1	97	97	1	2012;2013;2014
PEDRO LEZCANO	35026001_14_6	92,9	0	93	93	1	2012;2013;2014
POLIDEPORTIVO AFONSO-ARUCAS	35006001_14_6	99,45	0	98	98	1	2012;2013;2014
CENTRO CIVICO	15005012_14_6	98,36	2	103	103	1	2012;2013;2014
S. VICENTE DE VIGO	15017002_14_6	99,45	0	85	85	1	2012;2013;2014
LA HIDALGA-ARAFO	38004001_14_6	92,9	0	94	94	1	2012;2013;2014
PARQUE BOMBEROS-STA CRUZ DE TF	38038030_14_6	97,81	1	97	98	1	2014
VUELTA LOS PÁJAROS-STA CRUZ DE TF	38038021_14_6	96,72	2	100	100	1	2012;2013;2014
DEPÓSITO TRISTÁN-STA CRUZ DE TF	38038022_14_6	95,08	0	91	91	1	2012;2013;2014
PARQUE DE CROSS	39016003_14_6	96,72	2	99	100	1	2012;2013;2014
PLAZA DE TOROS	33044029_14_6	97,81	0	89	89	1	2012;2013;2014
TORNEO	41091009_14_6	97,27	1	91	93	1	2012;2013;2014
CORLAB 1	15030001_14_6	97,27	1	95	95	1	2012;2013;2014
PUIGMORENO	44013006_14_6	93,99	13	113	115	1	2012;2013
RENOVALES	50297036_14_6	95,08	0	96	97	1	2012;2013;2014
XOVE	27025015_14_6	96,17	1	96	96	1	2014
FERROL	15036003_14_6	95,63	2	87	92	0	2012;2013
TOME CANO	38038010_14_6	89,62	0	90	90	0	2012;2014
DURANGO	48027001_14_6	97,81	0	92	92	0	2012;2013;2014
PUYO	20069004_14_6	96,17	0	89	89	0	2014
PAGOETA	20016001_14_6	90,16	0	95	96	0	2014
CONSTITUCIÓN	33024025_14_6	97,81	0	92	92	0	2013;2014
MATADERO	33004048_14_6	98,91	0	49	49	0	2012;2013;2014
LLANOPONTE	33004021_14_6	95,63	0	55	57	0	2012;2013;2014
MEDITERRÁNEO	04013004_14_6	96,17	0	94	94	0	2012;2013;2014
ALGECIRAS EPS	11004007_14_6	93,44	0	96	96	0	2012;2013;2014
ECHEDO-VALVERDE	38048001_14_6	69,95	0	90	95	0	
EL PILAR-STA CRUZ DE LA PALMA	38037001_14_6	100	0	88	88	0	2012;2013;2014
SAN ANTONIO-BREÑA BAJA	38009001_14_6	97,81	0	91	92	0	2012;2013;2014
MERCADO CENTRAL	35016012_14_6	51,91	0	60	66	0	
SORRIZO	15005010_14_6	37,7	0	92	98	0	2013
GALLETAS	38006001_14_6	100	0	89	89	0	2012;2013;2014
BALSA DE ZAMORA-LOS REALEJOS	38031001_14_6	94,54	0	90	91	0	2012;2014
TIO PINO-STA CRUZ DE TENERIFE	38038027_14_6	99,45	0	94	94	0	2014
PISCINA MUNICIPAL-STA CRUZ DE TF	38038023_14_6	96,17	0	88	88	0	2012;2013;2014
SAN AGUSTÍN	35019001_14_6	99,45	0	82	82	0	2012;2013;2014
PLAYA DEL INGLÉS	35019002_14_6	99,45	0	77	77	0	2012;2013;2014
RESIDENCIA ESCOLAR-SS GOMERA	38036001_14_6	98,91	0	71	71	0	2014
FONERS	07040002_14_6	90,16	0	90	93	0	
CASTILLO DE BELLVER	07040003_14_6	93,99	9	112	115	0	
SANT ANTONI DE PORTMANY	07046001_14_6	78,69	17	115	121	0	
TORRENT-SANTA EULALIA	07054001_14_6	80,33	2	102	109	0	2013
CIUTADELLA DE MENORCA	07015001_14_6	86,89	2	111	114	0	
TORREVIEJA	03133002_14_6	39,89	22	118	127	0	
AO-SORT	25209001_14_6	16,39	0	71	82	0	
RIVAS-VACIAMADRID	28123002_14_8	21,86	2	85	97	0	

MAZARREDO	48020062_14_6	100	0	80	80	0	2012;2013;2014
ORIHUELA	03099002_14_6	79,23	14	113	115	0	
VALÈNCIA - AVD. FRANCIA	46250047_14_6	99,45	0	91	91	0	2012;2013;2014
VALENCIA-ALBUFERA	46250051_14_6	49,18	1	100	106	0	
MURIEL DE LA FUENTE	42124001_14_6	80,33	18	115	118	0	2012
PALACIOS DEL SIL	24109001_14_6	98,91	0	73	73	0	2012;2013;2014
AVENIDA DE CASTILLA	33024027_14_6	97,81	0	94	94	0	2012;2013;2014
LLARANES	33004020_14_6	98,91	0	92	92	0	2012;2013;2014
PLAZA DE LA GUITARRA	33004049_14_6	95,63	0	71	71	0	2012;2013;2014
HERMANOS FELGUEROSO	33024023_14_6	93,44	0	86	88	0	2012;2013;2014
ARGENTINA	33024024_14_6	99,45	0	74	74	0	2012;2013;2014
LUGONES INSTITUTO	33066004_14_6	98,91	0	88	88	0	2014
EL PICARRAL	50297026_14_6	97,27	0	87	88	0	2013;2014



ATMÓSFERA

7.1.12.2 OZONO O₃: Estadísticos de evaluación de ozono O₃ a partir de datos máximos diarios octohorarios, 2014

Nombre	Punto de muestreo	%_datos	Mínimo	Media	Máximo	Sup180	Sup240	%_Datos_AOT40	AOT40_cor	Media_AOT40	Años media
LORCA	30024002_14.6	98.66	1	59	129	0	0	99	13406	35086	2010,2011,2012,2013,2014
ESTACIÓN DE LA SAGRA (ILLESCAS)	45081004_14.6	98.26	2	60	169	0	0	99.91	30724	31106	2011,2012,2013,2014
ORUSCO DE TAJUÑA	28102001_14.6	97.5	3	76	181	1	0	92.75	23214	30702	2010,2011,2012,2013,2014
ALCANTARILLA	30005002_14.6	99.55	2	61	162	0	0	99.46	27973	30481	2010,2012,2013,2014
ALBALAT DELS TARONERS	46010001_14.6	99.04	2	67	158	0	0	99.62	30487	29833	2012,2013,2014
ONTINYENT	46184002_14.6	93.58	12	80	161	0	0	97.55	35980	29565	2012,2014
BÉDAR	04022001_14.6	97.67	10	90	145	0	0	99.37	32517	29543	2011,2012,2013,2014
CAMPILLOS	29032001_14.6	85.13	4	79	162	0	0	90.94	28514	29347	2010,2011,2012,2013,2014
ALGETE	28009001_14.6	98.53	1	64	182	0	0	97.28	22332	28686	2010,2011,2012,2013,2014
EL PINÓS	03105001_14.6	91.33	11	70	162	0	0	96.2	32902	28765	2011,2012,2013,2014
EL ATAZAR	28016001_14.6	98.21	5	79	214	16	0	96.83	27339	28491	2010,2011,2012,2013,2014
VILAMARXANT	46256001_14.6	93.16	2	66	153	0	0	98.46	25440	28239	2012,2013,2014
VILLANUEVA DEL ARZOBISPO	23097001_14.6	93.45	3	70	158	0	0	93.93	32769	27804	2012,2013,2014
BB-PONTS	25172001_14.6	98.4	1	56	166	0	0	97.92	25815	27672	2010,2011,2012,2013,2014
BD-VIC (ESTADIE MUNICIPAL D'ATLETISME)	03289002_14.6	98.03	1	47	161	0	0	94.46	24272	27658	2010,2011,2012,2013,2014
LAS FUENTEZUELAS	23050004_14.6	99.26	3	75	173	0	0	98.82	24799	27035	2010,2012,2013,2014
BF-RUBI (CA NORIOL)	08184006_14.6	98.93	1	49	160	0	0	97.55	20739	26862	2010,2011,2012,2013,2014
ZARRA	46263999_14.6	98.23	15,22	82	153,19	0	0	98.28	28451	26743	2010,2011,2012,2013,2014
MONTSEC (OAM)	25196001_14.6	95.3	48	92	151	0	0	94.02	27941	26276	2011,2012,2013,2014
TÓNIA - ZONA ESPORTIVA	02883004_14.6	96.21	1	59	162	0	0	96.56	24862	26158	2010,2011,2012,2013,2014
AZUQUECA DE HENARES	19046001_14.6	98.8	1	57	188	3	0	99.73	22028	26148	2010,2011,2012,2014
VILLAR DEL ARZOBISPO	46258001_14.6	97.1	2	73	165	0	0	98.46	25732	26147	2010,2011,2012,2013,2014
BC-LA SENIA	43044003_14.6	95.53	26	80	158	0	0	99.46	24905	25648	2010,2011,2012,2013,2014
ALGETE	28009001_14.6	93.73	1	63	182	0	0	96.74	20840	25616	2010,2011,2013,2014
TOLEDO2	05168002_14.6	95.97	2	61	183	0	0	92.92	32282	25492	2010,2011,2012,2013,2014
VIZNAR	18189999_14.6	97.6	6,23	75	129,43	0	0	97.1	15620	25444	2010,2011,2012,2013,2014
ALJARAFE	41059001_14.6	98.42	3	60	180	0	0	96.29	21270	25203	2010,2011,2012,2013,2014
CIUDAD DEPORTIVA	18021001_14.6	97	3	57	148	0	0	98.64	24479	25017	2012,2013,2014
VILLA HARTA	14068001_14.6	92.68	12	79	153	0	0	88.5	26463	24864	2011,2012
CARAVACA	02815001_14.6	97.4	1	82	158	0	0	91.30	21307	24689	2010,2011,2012,2013,2014
ASOMADILLA	14021006_14.6	91.93	3	62	157	0	0	98.55	26202	24652	2010,2011,2012,2013,2014
MONTSENY (LA CASTANYA)	08137001_14.6	98.04	3	71	162	0	0	95.83	21260	24610	2010,2011,2012,2013,2014
AY-GANDESA	43064001_14.6	98.73	4	75	153	0	0	98.73	25482	24605	2010,2011,2012,2013,2014
VINARÓS PLATAFORMA	12138002_14.6	94.35	3	86	179	0	0	92.39	24072	24571	2013,2014
GUADALUPE DE LA SIERRA	29087001_14.6	98.34	1	63	183	0	0	98.62	23866	24562	2010,2011,2012,2013,2014
EL BOTICARIO	04013005_14.6	97.8	3	68	139	0	0	97.55	20295	24166	2010,2011,2012,2013,2014
JUNEDA (PLA DE MOLÍ)	25119002_14.6	99.13	1	56	155	0	0	99.28	23865	23865	2014
SANT JORDI	12099001_14.6	92.89	2	67	144	0	0	88.5	14758	23810	2010,2011,2012
ARCOS	11006001_14.6	89.53	21	77	156	0	0	97.19	22427	23466	2010,2012,2013,2014
CTCC-TUDELA	31232002_14.6	92.28	1	68	144	0	0	98.73	20852	23394	2010,2011,2012,2013,2014
MORELLA	12080007_14.6	97.49	25	89	146	0	0	96.38	26491	23143	2010,2011,2012,2014
ALCOI - VERGE DELS LLIRIS	03009006_14.6	84.52	2	69	162	0	0	96.38	22539	22986	2010,2011,2012,2014
RODALQUILAR	04066003_14.6	98.08	13	79	163	0	0	96.2	21882	22958	2010,2011,2013,2014
ZAFRA	06158001_14.6	94.55	6,2	71	131,28	0	0	96.47	15303	22928	2010,2012,2013,2014
GUADALAJARA	03086003_14.6	98.28	2	54	181	0	0	94.29	20738	22885	2010,2012,2013,2014
CAMPOHERMOSO	04066004_14.6	98.94	2	68	137	0	0	98.37	20638	22826	2010,2011,2012,2013,2014
BENIDORM	03031002_14.6	98.63	6	79	139	0	0	99.37	24923	22783	2010,2011,2012,2013,2014
AR-SANTA MARIA DE PALAUTORDERA	08259002_14.6	94.89	1	48	174	0	0	99.18	20263	22680	2010,2011,2012,2013,2014
SANT ANTONI DE PORTMAU	07046001_14.6	72.53	14	77	156	0	0	89.4	23363	22591	2011
ALCALÁ DE HENARES	28085002_14.6	98.77	2	60	175	0	0	97.74	20774	22574	2010,2011,2012,2013,2014
MAJADAHONDA	28080003_14.6	98.89	1	61	169	0	0	98.55	20414	22442	2010,2011,2012,2013,2014
BAILÉN	23010002_14.6	98.37	2	58	171	0	0	97.64	25411	22362	2012,2013,2014
ARGANDA DEL REY	28014002_14.6	98	1	57	177	0	0	95.38	21665	22199	2010,2011,2012,2013,2014
BJ-GUAMETS	43070001_14.6	96.44	7	73	146	0	0	94.57	25323	22014	2010,2012,2013,2014
ELDA-LACY	03086003_14.6	94.32	2	61	148	0	0	94.84	26866	21999	2010,2012,2013,2014
PRADO REY	11026001_14.6	98.06	8	79	147	0	0	97.37	19976	21918	2010,2012,2013,2014
ELS TORMS	25224999_14.6	98.48	3,35	75	151,68	0	0	96.37	25402	21893	2010,2011,2012,2013,2014
ZORITA	12141002_14.6	97.23	2	65	153	0	0	100	27057	21840	2010,2011,2012,2013,2014
JUAN CARLOS I	28079559_14.6	99.74	4	54	172	0	0	99.55	19534	21731	2010,2012,2013,2014
ELX-AGROALIMENTARI	03085006_14.6	94.01	2	70	144	0	0	97.92	28465	21667	2010,2011,2012,2013,2014
CAUDET DE LAS FUENTES	46095001_14.6	97.08	2	67	146	0	0	99.64	20390	21655	2010,2011,2012,2013,2014
CENTRO	41091019_14.6	95.64	0	54	185	2	0	97.74	17413	21646	2010,2011,2013,2014
EL PARDÓ	28079058_14.6	99.71	1	55	174	0	0	99.64	25075	21605	2010,2011,2012,2013,2014
ALCALÁ DE GUADAIRA	41004006_14.6	98.45	3	60	163	0	0	97.74	17852	21574	2010,2011,2012,2013,2014
ALCALDE HOSAN MARCH	07010001_14.6	97.57	18	83	148	0	0	97.92	20712	21498	2011,2013,2014
GAVA	08089005_14.6	95.08	1	53	155	0	0	92.66	17243	21438	2011,2012,2013,2014
EL ATABAL	29067005_14.6	89.85	4	71	164	0	0	99	23864	21320	2010,2011,2012,2013,2014
ALGAR DE PALÁNICA	46028001_14.6	91.95	4	69	143	0	0	99.64	22822	21270	2012,2013,2014
BZ-BELLVER DE CERDANYA	25051001_14.6	97.91	4	54	160	0	0	95.65	15985	21065	2010,2012,2013,2014
RONDA DEL VALLE	23050003_14.6	97.56	1	68	177	0	0	94.2	20923	21124	2010,2011,2012,2013,2014
E8-MANLLEU	08112003_14.6	99.51	1	43	185	1	0	99.28	19497	21019	2010,2011,2012,2013,2014
PLASENCIA	10148001_14.6	98.6	4,3	68	153,95	0	0	99.37	20670	20665	2011,2013,2014
FERNÁN PEREZ	04066008_14.6	97.87	3	68	139	0	0	92.93	17150	20620	2013,2014
BUJARALÓZ	50059001_14.6	94.51	1	66	144	0	0	95.24	25247	20512	2011,2012,2014
SAN MARTIN DE VALDEIGLESIAS	28133002_14.6	98.15	1	67	150	0	0	99.09	17205	20507	2010,2011,2012,2013,2014
MONFRAGUE	10182001_14.6	98.58	1,38	63	144,13	0	0	99.09	18197	20467	2011,2012,2013,2014
MAZAGON	21050003_14.6	99.35	5	70	156	0	0	99.09	17145	20453	2011,2013,2014
CASA DE CAMPO	28079024_14.6	99.04	1	59	220	2	0	99.46	26925	20446	2010,2011,2012,2013,2014
ALCORCÓN	28007004_14.6	98.83	1	58	162	0	0	99.37	21354	20407	2010,2011,2012,2013,2014
TRES OLIVOS	28079060_14.6	99.75	1	59	191	4	0	99.37	25820	20310	2011,2012,2013,2014
SIERRA NORTE	41088001_14.6	96.95	3	60	139	0	0	94.84	17572	20299	2010,2012,2013,2014
CAMPO DE FUTBOL	13071015_14.6	94.49	2	66	226	11	0	97.1	21542	20272	2010,2011,2012,2013,2014
BARAJAS - PUEBLO	28079027_14.6	99.71	2	56	202	5	0	99.64	25433	20245	2010,2011,2012,2013,2014
SEGOVIA 2	40194002_14.6	99.35	1	64	160	0	0	99.28	22478	20245	2010,2011,2012,2013,2014
CIENCUA	16078001_14.6	61.7	2	63	163	0	0	72.1	27052	20110	2010,2011,2012,2013
EL MAILLO	37177001_14.6	86.97	6	75	148	0	0	93.3	20892	20054	2013,2014
LA ALJORRA	30016018_14.6	99.44	1	53	124	0	0	99.18	3488	19856	2010,2011,2013,2014
ALCOBENDAS	28006004_14.6	97.99	1	52	168	0	0	98.19	18647	19830	2010,2011,2012,2013,2014
BERMEJUELOS	41091018_14.6	94.58	0	55	171	0	0	98.01	19629	19702	2010,2011,2012,2013,2014
AD-SORT	25209001_14.6	33.31	1	33	108	0	0	0	0	19729	2010
AL-AGULLANA	17001002_14.6	97.64	1	75	163	0	0	97.19	26166	19665	2010,2011,2012,2013,2014
VILLAREJO DE SALVANES	28180001_14.6	98.57	1	67	170	0	0	96.83	24750	19623	2010,2011,2012,2013,2014
DOÑANA	2100										

AX-SANTA PAU	17184001_14.6	95.25	2	50	163	0	0	97.46	13062	16686	2010.2011.2012.2013.2014
VILAFRANCA	12129001_14.6	95.96	10	75	148	0	0	93.66	22596	16530	2010.2013.2014
SAN BASILIO	30030007_14.6	98.58	3	50	142	0	0	95.29	17853	16523	2010.2011.2012.2013.2014
EL CIEGO	01022001_14.6	92.13	5	69	142	0	0	98.37	18237	16457	2010.2011.2012.2013.2014
CARTUJA	11020003_14.6	97.61	3	60	145	0	0	98.55	15604	16314	2010.2011.2013.2014
MOSTOLES	28092005_14.6	98.85	1	56	153	0	0	97.64	17965	16271	2010.2011.2012.2013.2014
DALT VILA	07026002_14.6	79.11	2	73	147	0	0	99.73	13650	16117	2010.2013.2014
SAN LUIS	07032001_14.6	96.55	2	70	172	0	0	98.91	14561	16112	2010.2011.2012.2013.2014
PEÑAUENDE	49149999_14.6	96.24	14.4	74	144.77	0	0	96.01	14652	16035	2010.2011.2012.2013.2014
EB-VILAFRANCA DEL PENEDES	08305006_14.6	91.07	1	56	151	0	0	95.47	21515	15655	2010.2011.2012.2014
CORTES DE PALLAS	46099001_14.6	99.54	11	68	144	0	0	99.91	14695	15555	2010.2013.2014
FAROLLO	28079018_14.6	98.15	2	54	170	0	0	96.83	23907	15546	2010.2011.2012.2013.2014
SETAFE	28085014_14.6	98.39	1	50	154	0	0	97.73	16326	15326	2010.2011.2012.2013.2014
ARANJUEZ	28013002_14.6	98.53	1	54	150	0	0	98.91	17205	15533	2010.2011.2012.2013.2014
SANGUESA	31216001_14.6	95.81	1	57	149	0	0	93.3	10404	15489	2010.2012.2013.2014
GALILEA	28066001_14.6	98.24	0	54	123	0	0	99.73	3532	15477	2010.2011.2012.2013.2014
AK-PARDINES	17125001_14.6	83.22	19	76	164	0	0	98.91	17972	15462	2010.2011.2012.2013.2014
ARANDA DE DUERO 2	09013002_14.6	98.15	1	60	148	0	0	94.2	19753	15431	2010.2011.2012.2013.2014
CIUTADELLA DE MENORCA	07015001_14.6	66.3	1	74	130	0	0	93.57	15698	15424	2010.2011.2013.2014
ALFARO	26011001_14.6	99.66	1.3	63	137	0	0	99.18	14429	15408	2010.2011.2012.2013.2014
CACERES	10037001_14.6	99.54	1	47	122.01	0	0	99.55	3478	15394	2011.2012.2013.2014
CABO DE CREUS	17032999_14.6	97.08	5.28	70	136.32	0	0	97.37	9756	15251	2010.2011.2012.2013.2014
VILLA DEL PRADO	28117001_14.6	98.52	1	58	156	0	0	97.55	16647	15214	2010.2011.2012.2013.2014
PIUGMORENO	44013006_14.6	76.87	1	68	139	0	0	98.82	18566	15188	2010.2011.2012.2013.2014
MONAGREGA	44051002_14.6	97.25	6	74	140	0	0	99.64	18326	15174	2010.2011.2013.2014
TORRE ENDOMENECH	12120001_14.6	91.06	2	60	149	0	0	98.28	20838	15061	2010.2011.2012.2014
VALLADOLID SUR	47186032_14.6	97.18	1	53	142	0	0	97.55	15970	15000	2013.2014
JEREZ-CHAMPIN	11023004_14.6	97.13	1	60	148	0	0	97.83	14453	14985	2010.2011.2012.2013.2014
LEGANES	28074007_14.6	98.7	1	49	163	0	0	97.46	14902	14978	2010.2011.2012.2013.2014
E2-ALCORNOCALLES	11008009_14.6	97.12	8	69	142	0	0	96.2	18763	14947	2011.2012.2013.2014
LA ROBLA	24134006_14.6	97.16	1	58	142	0	0	98.91	7405	14923	2010.2012.2013.2014
VINARÓS PLANTA	12138001_14.6	87.53	2	60	143	0	0	99.55	14842	14923	2013.2014
CASTELL DE GRAU	12040010_14.6	98.23	2	51	152	0	0	99.64	14987	14864	2010.2011.2012.2013.2014
CARRANQUE	29067006_14.6	98.84	3	60	143	0	0	97.55	15233	14889	2010.2011.2012.2013.2014
SAN FERNANDO	11031001_14.6	98.24	0	65	135	0	0	97.55	13365	14871	2010.2011.2012.2013.2014
PALENCIA 3	34120008_14.6	98.07	1	65	142	0	0	97.28	20488	14854	2010.2011.2012.2013.2014
ALZIRA	46017002_14.6	93.74	2	54	134	0	0	95.29	12391	14741	2010.2011.2013.2014
TORRELISA	22190001_14.6	97.18	1.6	69	148	0	0	97.72	14537	14637	2010.2011.2012.2013.2014
LEÓN 4	20489010_14.6	98.86	1	54	144	0	0	98.1	13721	14626	2010.2011.2012.2014
ZAMORA 2	49275002_14.6	99.24	1	59	144	0	0	98.91	14069	14452	2010.2011.2012.2013.2014
TALAVERA DE LA REINA	45165003_14.6	90.54	2	47	121	0	0	97.28	4025	14389	2010.2011.2012.2013.2014
VILLA DEL PRADO	28117001_14.6	60.76	1	62	150	0	0	97.83	15404	14346	2010.2011.2012.2013.2014
AL-AMPOSTA	43014001_14.6	98.58	1	62	151	0	0	97.46	17231	14220	2010.2011.2012.2013.2014
ALUMBRES	30016001_14.6	98.68	6	61	129	0	0	98.46	12633	14175	2010.2011.2012.2013.2014
LOS BARRIOS	11008001_14.6	97.37	8	70	151	0	0	98.01	14093	14165	2010.2011.2014
SAGUNT PORT	46220003_14.6	96.99	2	61	153	0	0	99.1	19688	14141	2010.2011.2012.2014
RETIRO	28079049_14.6	99.85	1	47	201	0	0	99.73	16927	13904	2010.2011.2012.2013.2014
BE-TARRAGONA (PARC DE LA CIUTAT)	45148028_14.6	87.66	1	52	152	0	0	94.05	14055	13903	2010.2011.2013.2014
CARTAYA	21021001_14.6	88.95	2	51	152	0	0	90.13	9928	13872	2010.2014
LA ORDEN	21041008_14.6	84.94	7	67	175	0	0	96.2	18669	13854	2010.2011.2012.2013.2014
PALACIO CONGRESOS	18087010_14.6	98.63	3	52	139	0	0	99.9	17457	13821	2010.2011.2012.2013.2014
CEMENTOS PORTLAND 1	34023003_14.6	84.98	1	55	151	0	0	76.54	14486	13744	2010.2012.2013
LA VILA D'UJO	12126003_14.6	97.32	1	61	139	0	0	97.1	11151	13711	2010.2011.2012.2013.2014
IN-BARCELONA(VALL D'HEBRON)	08019054_14.6	97.93	0	55	150	0	0	97.19	15376	13496	2010.2012.2013.2014
INSTITUTO Nº 3	13071016_14.6	76.4	2	62	202	2	0	97.01	21197	13311	2010.2011.2012.2014
PARC BIT-PALMA	07040004_14.6	93.46	2	71	148	0	0	95.29	21275	13241	2010.2011.2012.2014
ARTURO SORIA	28079016_14.6	99.53	2	53	193	0	0	99.18	21877	13104	2010.2011.2012.2013.2014
ALCUDIA 1	07003004_14.6	99.36	2	68	149	0	0	99.82	9932	13038	2010.2011.2012.2013.2014
FUENLABRADA	28058004_14.6	98.92	1	50	150	0	0	97.64	9620	12912	2010.2011.2012.2013.2014
AVDA. MARCONI	11012002_14.6	98.71	0	64	140	0	0	97.37	13195	12860	2010.2011.2012.2013.2014
VALDEMORO	28161001_14.6	99.01	1	56	150	0	0	98.01	21293	12857	2010.2011.2012.2013.2014
VEGA SICILIA	47186029_14.6	88.42	2	54	135	0	0	95.29	11022	12853	2010.2011.2013.2014
PRADEJON	28117001_14.6	97.87	1	59	136	0	0	98.46	8746	12746	2010.2011.2012.2013.2014
MOGUER	21050001_14.6	93.23	2	57	159	0	0	95.56	12775	12694	2011.2014
ALAGÓN	50008001_14.6	96.88	1	52	138	0	0	97.19	11553	12511	2010.2011.2012.2013.2014
ALACANT-FLORIDA-BABEL	03014008_14.6	98.66	2	54	127	0	0	97.64	8769	12481	2010.2011.2012.2013.2014
CAN MISSES	07026001_14.6	62.67	2	69	133	0	0	52.45	17893	12377	2010.2011.2012
PLAZA DEL CARMEN	28079005_14.6	98.95	2	68	142	0	0	95.29	20119	12372	2010.2011.2012.2013.2014
AT-SANT CUGAT DEL VALLES	08205002_14.6	98.94	1	42	154	0	0	97.55	16425	12309	2010.2011.2012.2013.2014
POZOS	07032002_14.6	86.23	2	69	180	0	0	97.01	10921	12183	2011.2012.2013.2014
CASTILLO DE BELLVER	07040003_14.6	78.98	2	74	140	0	0	95.83	16439	12165	2010.2011.2014
RENALÚ 1	47186022_14.6	93.65	1	58	148	0	0	87.23	19326	12043	2010.2011.2012.2013
BARRIO 630	113071017_14.6	90.71	2	62	192	0	0	97.83	16366	12032	2010.2011.2012.2013.2014
CASPE	50074001_14.6	92.25	5	65	140	0	0	95.74	10157	11998	2011.2012.2013.2014
BURGOS 4	09059006_14.6	98.68	2	59	130	0	0	97.1	8638	11991	2010.2011.2012.2013.2014
A CABANA	15036004_14.6	96.63	2	62	135	0	0	98.28	8315	11979	2011.2013.2014
COBRE LAS CRUCES	41049001_14.6	96.36	0	53	141	0	0	94.75	10755	11898	2011.2012.2013.2014
MARBELL ARCO	12069002_14.6	95.95	2	49	139	0	0	98.37	12281	11867	2010.2011.2012.2013.2014
BARRIO DEL PILAR	28079039_14.6	99.76	3	50	184	1	0	99.46	15553	11866	2010.2011.2012.2013.2014
ENERGYWORKS-VA 1	47186025_14.6	98.15	1	50	142	0	0	98.91	12029	11775	2010.2011.2012.2013.2014
QUART DE POBLET	46102002_14.6	95.72	2	50	137	0	0	99.55	10738	11734	2010.2011.2014
EL CHARCO-PTO DEL ROSARIO	35017005_14.6	90.54	1	87	145	0	0	68.39	10948	11730	2012.2013
MUNDADA	46888001_14.6	94.58	6	74	130	0	0	91.86	11398	11620	2010.2011.2012.2013.2014
GUARDO	34080004_14.6	98.72	6	60	146	0	0	96.65	16075	11600	2011.2012.2013.2014
MEDINA DE POMAR	09209001_14.6	95.42	2	62	159	0	0	94.75	10100	11568	2010.2012.2013.2014
BUÑOL CEMEX	46077006_14.6	97.89	2	57	131	0	0	99.82	7038	11546	2010.2011.2012.2013.2014
SANT JOAN DE DEU	07040006_14.6	99.11	2	57	141	0	0	99.64	11923	11463	2011.2012.2014
BARCARROTA	05016999_14.6	96.78	1.26	67	136.23	0	0	97.28	6342	11422	2010.2011.2012.2013.2014
LA JOYA	04066007_14.6	97.18	8	78	136	0	0	98.55	20928	11412	2010.2011.2012.2013.2014
LA LINEA	11022005_14.6	92.8	1	55	139	0	0	10006	11366	11366	2010.2011.2012.2013.2014
PATERNA-CEAM	46190005_14.6	93.93	2	56	131	0	0	99.55	9336	11272	2010.2011.2012.2014
VALENCIA-POLITECNIC	46250046_14.6	93.42	2	54	132	0	0	99.46	8244	11252	2010.2011.2012.2013.2014
ENERGYWORKS-VA 2	47186026_14.6	98.15	1	53	144	0	0	98.19	11172	11172	2010.2012.2013.2014
COSLADA	28049003_14.6	99.18	1	42	183	1	0	97.74	12397	10873	

LARIO	24025001_14.6	94,01	1	56	128	0	0	98,64	3753	6298	2013,2014
CENTRO DE ARTE JUAN ISMAEL	35017001_14.6	95,09	1	73	130	0	0	86,96	4755	6298	2010,2012,2013
ALGECIRAS EPS	11004007_14.6	95,53	1	56	141	0	0	97,01	4535	6298	2011,2012,2013,2014
NIEMBRO	33036999_14.6	96,1	13,28	72	138,83	0	0	95,11	8303	6298	2010,2011,2012,2013,2014
TRUBIA	33044031_14.6	99,22	2	50	135	0	0	98,55	5746	5900	2010,2011,2012,2013,2014
ZALLA	48096001_14.6	91,83	3	49	141	0	0	86,32	8299	5879	2010,2011,2012
TORNEO	41091009_14.6	97,83	0	40	168	0	0	98,19	4941	5863	2010,2011,2012,2013,2014
ARRICIEFE	35004001_14.6	97,88	4	77	131	0	0	95,32	5203	5848	2010,2011,2012,2013,2014
SAN CAETANO	15078008_14.6	95,62	4	54	134	0	0	93,21	4559	5837	2010,2011,2012,2013,2014
GUADARRANQUE	11033007_14.6	93,57	2	54	126	0	0	95,2	4461	5707	2010,2011,2012,2013,2014
ROTXAPEA	31201014_14.6	99,38	1	54	139	0	0	98,55	9458	5684	2010,2011,2012,2013,2014
MEDITERRANEO	04013004_14.6	96,29	5	55	132	0	0	95,83	4927	5657	2011,2012,2013,2014
SORIA	42173001_14.6	95,06	4	56	116	0	0	91,94	3349	5594	2010,2011,2012,2013,2014
LA HIDALGA-ARAFÓ	38004001_14.6	96,72	7	63	116	0	0	94,2	2883	5521	2010,2011,2012,2013,2014
LA CIGÜENA	26089001_14.6	98,98	0,7	48	133	0	0	98,73	5339	5481	2010,2011,2012,2013,2014
LUGO-FINGOY	27028005_14.6	97,69	2	52	133	0	0	95,74	5175	5299	2010,2011,2012,2013,2014
VALENCIA-VIVERS	46250043_14.6	97,19	2	49	148	0	0	97,92	10067	5279	2010,2013,2014
GÓMEZ FRANQUEIRA	32054004_14.6	94,85	1	36	167	0	0	93,66	6330	5222	2011,2012,2013,2014
PURIFICACION TOMÁS	33044032_14.6	97,83	2	54	129	0	0	98,91	5803	5164	2010,2011,2012,2013,2014
XOVE	27025015_14.6	97,79	1,3	59	128	0	0	96,01	4289	5163	2013,2014
MUSKIZ	48071002_14.6	99,63	0	49	153	0	0	99,28	3745	5132	2010,2011,2013,2014
CORTIJJULLOS	11009008_14.6	96,05	6	56	123	0	0	98,46	2057	5107	2010,2011,2012,2013,2014
CANGAS DE NARCEA	33011001_14.6	98,65	3	59	139	0	0	99,37	9453	5098	2010,2011,2012,2013,2014
TETUÁN	39075005_14.6	99,09	0	61	142	0	0	98,73	9880	4984	2010,2011,2012,2013,2014
CENTRO CIVICO	15005012_14.6	98,97	2	54	170	0	0	99	7647	4787	2010,2011,2012,2013,2014
ARENAL	36057019_14.6	97,95	2	48	142	0	0	98,46	5160	4742	2010,2011,2012,2013,2014
BLIMEA	33060003_14.6	98,09	3	49	135	0	0	98,64	7481	4670	2010,2011,2012,2013,2014
POLIDEPORTIVO AFONSO-ARUCAS	33006001_14.6	98,12	1	53	119	0	0	96,55	4099	4599	2010,2011,2012,2013,2014
SAMA I	33031032_14.6	98,14	1	43	127	0	0	98,37	5100	4537	2010,2011,2012,2013,2014
ZAPATÓN	39087003_14.6	97,97	0	52	141	0	0	96,29	7480	4419	2010,2011,2012,2013,2014
CALETILLA	38011004_14.6	95,75	1	61	163	0	0	99,55	4344	4356	2011,2012,2013,2014
EL PICARRAL	50297026_14.6	98,22	0,16	41	121,98	0	0	99,37	3652	4324	2010,2011,2013,2014
TENA ARTIGAS-STA CRUZ DE TENERIFE	39038024_14.6	98,25	4	67	127	0	0	99,28	3140	4322	2010,2011,2012,2013,2014
DURANGO	48027001_14.6	98,39	1	42	118	0	0	99,55	3511	4241	2010,2011,2012,2013,2014
CIUDAD DEPORTIVA-ARRICIEFE	35004002_14.6	98,89	2	68	122	0	0	97,83	3666	4189	2010,2011,2012,2013,2014
LOS CORRALES DE BUELNA	39025001_14.6	99,42	0	46	134	0	0	98,64	6262	4136	2010,2011,2012,2013,2014
COMPOSTELA	15079007_14.6	91,82	0	46	170	0	0	92,57	1142	4129	2010,2011,2012,2013,2014
JARDINES DE JUAN XXIII	33037012_14.6	99,22	3	37	117	0	0	98,82	1040	4127	2010,2011,2012,2013,2014
O SAVINAO	27058999_14.6	97,79	2,39	59	141,52	0	0	97,28	5064	4127	2010,2011,2012,2013,2014
VALENCIA-PISTA DE SILLA	46250030_14.6	97,23	2	46	140	0	0	99,82	2767	4049	2010,2011,2013,2014
ESTACION DEL MEDITERRANEO	39008001_14.6	97,44	0	51	135	0	0	96,11	4827	3909	2010,2011,2012,2013,2014
PARQUE DE CROSS	39016003_14.6	98,11	0	54	132	0	0	98,1	7496	3793	2010,2011,2012,2013,2014
AVENIDA TOLOSÁ	20089005_14.6	93,34	1	52	137	0	0	93,84	6446	3696	2010,2012,2013,2014
MOLLABAO	36038005_14.6	97,77	1	44	125	0	0	98,19	2590	3662	2010,2011,2012,2013,2014
LILLO	24070001_14.6	97,92	1	39	158	0	0	98,1	6495	3455	2010,2012,2013,2014
VALENCIA - AVD. FRANCIA	46250047_14.6	99,51	3	48	122	0	0	99,28	3895	3429	2010,2011,2012,2013,2014
PLAZA PASTORIZA	15005013_14.6	43,37	9	59	124	0	0	42,57	5269	3399	2011,2012,2013
LA LOMA-TELDE	35026004_14.6	96,08	5	66	152	0	0	98,64	1934	3340	2012,2013,2014
AGÜIMES	35002001_14.6	99,66	7	64	113	0	0	98,91	1520	3292	2010,2011,2012,2013,2014
LUGONES INSTITUTO	33066004_14.6	99,46	5	43	119	0	0	99,09	3274	3274	2014
PALACIO DE DEPORTES	33044030_14.6	99,22	1	39	136	0	0	99,09	5334	3245	2010,2011,2012,2013,2014
LLARANES	33004020_14.6	99,59	5	46	130	0	0	99,46	3734	3238	2010,2011,2012,2013,2014
TORRE DE HÉRCULES	15030027_14.6	93,88	1	55	130	0	0	96,29	4946	3116	2010,2011,2012,2013,2014
BUZANADA	39006002_14.6	87,36	2	65	123	0	0	99,28	6123	2995	2010,2011,2012,2013,2014
PARQUE BOMBEROS-STA CRUZ DE TF	38038030_14.6	98,33	6	65	128	0	0	98,73	2978	2978	2014
LA FELGUERA	33031030_14.6	97,15	2	40	114	0	0	96,01	1979	2948	2010,2011,2012,2013,2014
EL RIO	39006003_14.6	98,39	2	64	121	0	0	97,83	216	2941	2010,2011,2012,2013,2014
SAN AGUSTÍN	35019001_14.6	99,51	3	54	108	0	0	98,19	4176	2919	2010,2012,2013,2014
PLAZA DE TOROS	33044029_14.6	99,16	3	44	126	0	0	98,01	3329	2921	2010,2011,2012,2013,2014
FERROL	15036003_14.6	78,53	2	49	129	0	0	98,1	2175	2876	2010,2011,2012,2013,2014
IL-CIUDADELLA	08019050_14.6	95,46	1	40	135	0	0	95,2	981	2750	2011,2012,2013,2014
LA GRAMA-BREÑA ALTA	38008001_14.6	92,74	3	59	130	0	0	97,37	2689	2725	2011,2012,2013,2014
TIO PINO-STA CRUZ DE TENERIFE	39038027_14.6	99,14	3	61	124	0	0	99,55	1964	2702	2013,2014
PLAZA DE LA CRUZ	31201013_14.6	99,17	1	48	135	0	0	98,55	4550	2567	2010,2011,2012,2013,2014
PARQUE LA GRANJA-STA CRUZ DE TF	38038026_14.6	96,13	1	54	135	0	0	96,65	94	2516	2012,2013,2014
PEDRO LEZCANO	35026001_14.6	92,96	1	62	116	0	0	99,28	1977	2398	2010,2012,2013,2014
SAN ANTONIO-BREÑA BAJA	38009001_14.6	98,34	1	56	120	0	0	96,47	1758	2361	2010,2011,2012,2013,2014
PUYO	20089004_14.6	92,51	2	47	112	0	0	87,35	2175	2322	2010
MERIÑÁN	33031029_14.6	99,04	1	32	126	0	0	99	1778	2260	2010,2011,2012,2013,2014
JINÁMAR III FASE	35016010_14.6	91,75	4	62	123	0	0	82,07	2058	2073	2010,2011,2012,2013
S. VICENTE DE VIGO	15017002_14.6	98,54	6	55	119	0	0	99,09	2041	2041	2010,2011,2012,2013,2014
AVENIDA DE CASTILLA	33024027_14.6	99,93	5	48	121	0	0	99,09	3968	2061	2011,2012,2013,2014
PARQUE DE SAN JUAN-TELDE	35026003_14.6	74,73	4	66	122	0	0	98,82	1988	2028	2010,2011,2012,2013,2014
CASA CUNA	39038012_14.6	96,84	1	56	129	0	0	95,74	1910	1979	2010,2011,2012,2013,2014
FONERS	07040002_14.6	83,53	2	48	125	0	0	95,56	3735	1924	2010,2011,2014
LLODIO	10103604_14.6	93,44	1	43	123	0	0	95,2	2245	1738	2010,2011,2012,2013,2014
DEPOSITO TRISTAN-STA CRUZ DE TF	38038022_14.6	96,16	1	60	119	0	0	92,12	1642	1687	2010,2011,2012,2013,2014
VUELTA LOS PÁJAROS-STA CRUZ DE TF	38038021_14.6	96,8	1	63	129	0	0	94,29	4509	1638	2012,2013,2014
BALSA DE ZAMORA-LOS REALEJOS	39031001_14.6	85,91	7	62	110	0	0	94,66	1751	1598	2010,2011,2012,2013,2014
CORLAB 1	15030001_14.6	97,88	1	54	135	0	0	97,92	3620	1542	2010,2011,2012,2013,2014
GALLETAS	38006001_14.6	99,44	1	53	120	0	0	98,64	851	1531	2010,2011,2012,2013,2014
CONSTITUCION	33024025_14.6	98,94	2	54	121	0	0	99,18	3515	1421	2010,2011,2012,2013,2014
PLAZA DE LA GUITARRA	33004049_14.6	97,9	4	38	100	0	0	98,55	2	1278	2010,2011,2012,2013,2014
EL PILAR-STA CRUZ DE LA PALMA	39037001_14.6	99,21	2	54	113	0	0	99,37	671	1229	2011,2012,2013,2014
GARCÍA ESCÁMEZ-STA CRUZ DE TF	38038025_14.6	96,19	1	50	122	0	0	94,38	693	1205	2012,2013,2014
PISCINA MUNICIPAL-STA CRUZ DE TF	38038023_14.6	96,55	2	52	125	0	0	98,82	550	1096	2011,2012,2013,2014
PLAYA DEL INGLÉS	35019002_14.6	99,22	3	50	99	0	0	98,64	242	895	2010,2011,2012,2013,2014
HERMANOS ELGUERO	33024023_14.6	95,73	1	41	121	0	0	96,38	2161	834	2010,2011,2012,2013,2014
TOME CANO	39038010_14.6	93,69	7	60	127	0	0	90,22	625	726	2010,2011,2012,2014
PALACIOS DEL SIL	24109001_14.6	98,64	1	33	103	0	0	99,18	460	724	2010,2011,2012,2013,2014
SORRIZO	15005010_14.6	42,98	6	63	115	0	0	42,39	257	477	2013
ARGENTINA	33024024_14.6	99,59	1	39	105	0	0	99,18	331	434	2010,2011,2012,2013,2014
MAZARREDO	48020602_14.6	94,68	2	35	104	0	0	99,55	1080	418	2010,2011,2012,2013,2014
MATADERO	33004048_14.6	99,49	2	24	68	0	0	99,28	0	219	2010,2011,2012,2013,2014
LLANOPONTE	33004021_14.6	98,68	2	24	86	0	0	98,01	2	150	2010,2011,2012,2013

ATMÓSFERA

7.1.13.1 ARSÉNICO: Estadísticos de evaluación de arsénico As a partir de datos diarios, 2014

Nombre	Punto de muestreo	%_datos	Mínimo	Media	Máximo
MOGUER	21050001_17_M	15,62	0,061	3	32
ESCOLA VERGE DEL ROCIO	08263006_17_M	14,52	0,55	2,9	9,12
CAMPUS DEL CARMEN	21041017_17_M	57,81	0,005	2,5	23
TOME CANO	38038010_17_M	3,84	1,25	1,3	1,25
IS-EL PRAT (JARDINS DE LA PAU)	08169008_17_M	14,25	0,56	1,3	4,44
IC-SANT ANDREU DE LA BARCA	08196001_17_M	14,52	0,55	1,3	7,91
TENA ARTIGAS-STA CRUZ DE TENERIFE	38038024_17_M	3,84	1,25	1,3	1,25
BURRIANA RESIDENCIA	12032005_17_M	23,84	0	1,2	3,47
EUGENI D'ORS	08211003_17_M	14,52	0,54	1,1	2,46
CASTILLO DE BELLVER	07040003_17_M	9,86	0,7	1	4,4
PLAÇA UNIVERSITAT	08019028_17_M	98,9	1	1	5,5
ID-BARCELONA	08019042_17_M	97,53	1	1	6
IJ-BARCELONA (GRACIA-SANT GERVASI)	08019044_17_M	98,63	1	1	4,3
BCN-IES VERDAGUER	08019055_17_M	88,77	1	1	3,4
IN-BARCELONA(VALL DHEBRON)	08019054_17_M	96,44	1	1	1,4
IES GOYA	08019053_17_M	71,51	1	1	1,3
IH-BARCELONA(EIXAMPLE)	08019043_17_M	100	1	1	7,5
I2-BARCELONA (POBLE NOU)	08019004_17_M	98,63	1	1	2,6
ZONA UNIVERSITARIA	08019045_17_M	96,16	1	1	3,9
VILA-REAL-PM	12135004_17_M	25,75	0	1	4,8
L'ALCORA-PM	12005004_17_M	21,92	0,14	0,93	3,92
MATALASCAÑAS	21005002_17_M	14,25	0,054	0,89	7,6
CENTRO INTEGRADO ARGANZUELA	28079061_17_M	42,74	0,53	0,89	2,52
TOLEDO2	45168002_17_M	5,75	0	0,87	9,3141
HOSPITAL JOAN MARCH	07010001_17_M	8,22	0,85	0,85	0,85
AZ-BELLVER DE CERDANYA	25051001_17_M	14,52	0,53	0,85	16,22
CONSTITUCIÓN	33024025_17_M	14,25	0,51	0,8	2,53
FONERS	07040002_17_M	16,99	0,54	0,79	1,4
CIUTADELLA DE MENORCA	07015001_17_M	19,73	0,6	0,77	0,95
PRINCIPES	41091016_17_M	15,34	0,11	0,76	3,1
DIRECCIÓN DE SALUD	48020006_17_M	76,99	0,2	0,75	2,8586
PARQUE JOYERO	14021008_17_M	53,15	0,01	0,73	2,4
ESCUELAS AGUIRRE	28079008_17_M	34,25	0,03	0,71	2,41
AGOST	03002002_17_M	28,22	0,02	0,68	28
ESCOLA	08054001_17_M	14,52	0,55	0,67	1,3
AJUNTAMENT	17022002_17_M	14,52	0,56	0,67	1,81
MONTCADA-AJUNTAMENT	08125012_17_M	14,52	0,55	0,67	1,52
E8-MANLLEU	08112003_17_M	14,52	0,55	0,66	1,92
AB-LLEIDA	25120001_17_M	14,79	0,56	0,66	1,53
TORNEO	41091009_17_M	16,16	0,055	0,64	2,1
ONDA	12084003_17_M	36,44	0	0,62	4,21
SANT JOSEP DE CALASSANÇ	08274004_17_M	14,25	0,55	0,62	1,09
PONT DE VILOMARA I ROCAFORT	08182004_17_M	14,52	0,55	0,62	1,58
AJUNTAMENT	08307006_17_M	14,52	0,55	0,62	1,03
A4-VILA-SECA	43171001_17_M	14,52	0,54	0,61	1,65
AF-REUS	43123005_17_M	14,52	0,55	0,6	1,34
AA-IGUALADA	08102005_17_M	14,52	0,55	0,59	0,91
TIANA	08282001_17_M	14,52	0,55	0,59	1
BREDA-CORREUS ANTIC	17027002_17_M	14,52	0,55	0,59	1
PUENTE MAYORGA	11033010_17_M	61,1	0,005	0,58	5,9
MARBELLA ARCO	29069002_17_M	15,89	0,076	0,58	2
CAMPO DE FÚTBOL	13071015_17_M	3,29	0,0259	0,57	4,3006
A3-CONSTANTÍ	43047001_17_M	14,25	0,56	0,57	0,69
ALCALÁ DE GUADAIRA	41004006_17_M	16,16	0,092	0,57	2,1
BK-BERGA (POLIESPORTIU)	08022006_17_M	14,25	0,52	0,56	0,57
BC-LA SÈNIA	43044003_17_M	4,93	0,55	0,56	0,71
MÓSTOLES	28092005_17_M	48,77	0,306	0,54	1,164
MEDITERRÁNEO	04013004_17_M	15,89	0,093	0,54	1,4
CASTELLÓ-PATRONAT D'ESPORTS	12040015_17_M	41,37	0	0,54	2,22
SAN FERNANDO	11031001_17_M	15,89	0,005	0,53	6,9

TORREJON DE ARDOZ	28148004_17_M	49,59	0,306	0,53	1,1
VALÈNCIA - BULEVARD SUD	46250050_17_M	35,89	0,05	0,53	2,09
AVDA. AL-NASIR	14021009_17_M	16,44	0,005	0,53	1,6
XOVE	27025015_17_M	14,79	0,35	0,52	1,95
LEPANTO	14021007_17_M	16,44	0,005	0,51	2,5
EL ATAZAR	28016001_17_M	13,97	0,306	0,51	1,1
ESCUELAS PÚBLICAS	48902009_17_M	32,88	0,2	0,51	1,9
CORLAB 1	15030001_17_M	18,63	0,06	0,48	1,4172
CÁCERES	10037001_17_M	18,08	0,03	0,47	6,4
BAILÉN	23010002_17_M	15,62	0,005	0,47	1,1
LA LÍNEA	11022005_17_M	14,52	0,16	0,46	1,5
VALL D'ALBA PM	12124001_17_M	25,21	0	0,45	1,4
CAMPILLOS	29032001_17_M	16,99	0,005	0,44	11
CARRANQUE	29067006_17_M	15,34	0,09	0,43	2,6
GRANADA - NORTE	18087007_17_M	15,34	0,087	0,43	1,2
REINOSA	39059001_17_M	7,4	0,1808	0,43	2,3182
AREEIRO	36038008_17_M	11,78	0,35	0,42	1,65
GUADALAJARA	19130001_17_M	9,32	0	0,42	3,6966
AVDA. MARCONI	11012002_17_M	13,97	0,016	0,42	1,6
PALACIO CONGRESOS	18087010_17_M	16,44	0,005	0,4	1,3
VALÈNCIA-VIVERS	46250043_17_M	41,1	0	0,37	1,95
CIRAT	12046001_17_M	27,4	0	0,37	1,11
BURJASSOT - FACULTATS	46078004_17_M	36,71	0	0,37	3,57
PZA. DEL CASTILLO	04032005_17_M	16,71	0,016	0,35	1,1
ALAGÓN	50008001_17_M	16,99	0,27	0,35	1,25
PARQUE DE CROSS	39016003_17_M	14,79	0,1807	0,35	1,3338
VILLAHARTA	14068001_17_M	16,16	0,005	0,35	1,7
ALZIRA	46017002_17_M	31,78	0,05	0,33	1
BARREDA	39087004_17_M	15,34	0,1808	0,32	1,284
GANDÍA	46131002_17_M	15,62	0	0,32	3,13
POBLADO	14026002_17_M	15,89	0,005	0,32	1,3
MEDINA DEL CAMPO	47085003_17_M	5,21	0,04	0,3	0,88
SAGUNT-NORD	46220009_17_M	36,16	0	0,29	0,84
ELX-PARC DE BOMBERS	03065007_17_M	28,49	0	0,29	1,02
TRES MARZO	01059009_17_M	91,78	0,2	0,29	1,9135
TORREVIEJA	03133002_17_M	8,49	0,05	0,28	1,63
RONDA DEL VALLE	23050003_17_M	15,89	0,005	0,28	0,83
ALACANT-EL PLÁ	03014006_17_M	41,64	0,05	0,28	1,03
PRESA DE VILLAGUDÍN	15059002_17_M	16,44	0,06	0,28	0,8741
ELX-AGROALIMENTARI	03065006_17_M	38,36	0,05	0,27	0,95
SALAMANCA 5	37274010_17_M	0,82	0,1	0,27	0,58
ITURRAMA	31201012_17_M	8,22	0,1	0,27	0,738
LOS BARRIOS	11008001_17_M	13,15	0,005	0,26	0,93
SANT JOAN DE DÉU	07040006_17_M	7,12	0,25	0,25	0,25
SAN LUIS	07032001_17_M	7,12	0,25	0,25	0,25
POZOS	07032002_17_M	7,12	0,25	0,25	0,25
TORRE METEOROLÓGICA I	07003001_17_M	7,4	0,25	0,25	0,25
DALT VILA	07026002_17_M	3,56	0,25	0,25	0,25
CASTRO URDIALES	39020001_17_M	6,85	0,1808	0,25	0,7668
AVENIDA TOLOSA	20069005_17_M	90,14	0,2	0,24	1,0183
AZUQUECA DE HENARES	19046001_17_M	5,21	0	0,23	1,9346
PATERNA-CEAM	46190005_17_M	38,08	0	0,23	0,69
EL PINÓS	03105001_17_M	40	0,05	0,19	1,03
SANT JORDI	12099001_17_M	37,26	0	0,19	0,56
NIEMBRO	33036999_17_M	16,44	0,05	0,18	0,57
ALCOI - VERGE DELS LLIRIS	03009006_17_M	41,37	0	0,17	0,68
MÉRIDA	06083001_17_M	17,81	0,03	0,15	1,19
TORREBAJA	46242001_17_M	10,41	0	0,15	0,29
MOMPEAN	30016020_17_M	99,45	0,13	0,15	0,5646
MAHÓN	07032999_17_M	16,16	0,05	0,14	0,55
CAMPISÁBALOS	19061999_17_M	16,44	0,05	0,12	0,64
MORELLA	12080007_17_M	39,18	0	0,12	0,42
BADAJOS	06015001_17_M	14,79	0,03	0,1	0,7
SAN PABLO DE LOS MONTES	45153999_17_M	15,07	0,05	0,094	0,346509
ZAFRA	06158001_17_M	18,9	0,02	0,082	0,97
MONFRAGÜE	10182001_17_M	19,18	0,03	0,08	0,46
PLASENCIA	10148001_17_M	18,08	0	0,073	0,33
MEDINA DE POMAR	09209001_17_M	0,82	0,03	0,03	0,03

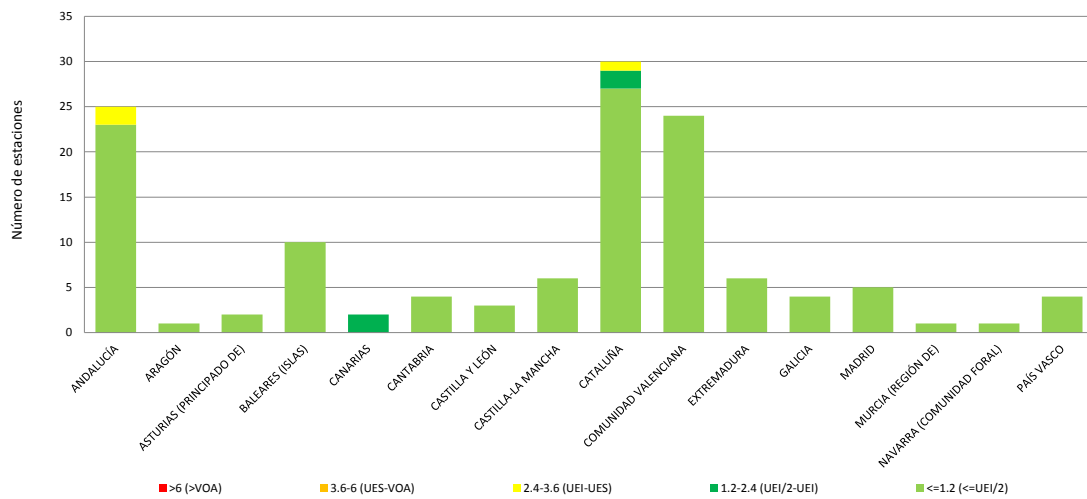


ATMÓSFERA

7.1.13.2 ARSÉNICO: Análisis autonómico de los niveles de la media anual de arsénico (valor objetivo anual), 2014

Comunidad Autónoma	<=1.2 (<=UEI/2)	1.2-2.4 (UEI/2-UEI)	2.4-3.6 (UEI-UES)	3.6-6 (UES-VOA)	>6 (>VOA)
ANDALUCÍA	23		2		
ARAGÓN	1				
ASTURIAS (PRINCIPADO DE)	2				
BALEARES (ISLAS)	10				
CANARIAS		2			
CANTABRIA	4				
CASTILLA Y LEÓN	3				
CASTILLA-LA MANCHA	6				
CATALUÑA	27	2	1		
COMUNIDAD VALENCIANA	24				
EXTREMADURA	6				
GALICIA	4				
MADRID	5				
MURCIA (REGIÓN DE)	1				
NAVARRA (COMUNIDAD FORAL)	1				
PAÍS VASCO	4				

Estaciones clasificadas por rango de valores de la media anual de As



ATMÓSFERA

7.1.14.1 CADMIO: Estadísticos de evaluación de cadmio Cd a partir de datos diarios, 2014

Nombre	Punto de muestreo	%_datos	Mínimo	Media	Máximo
PARQUE JOYERO	14021008_28_M	53,15	0,01	3,1	71
GUADALAJARA	19130001_28_M	9,32	0	1,4	18,003
MONFRAGÜE	10182001_28_M	19,18	0,2	1,1	4,99
ESCUELAS PÚBLICAS	48902009_28_M	32,88	0,2	1,1	14,6
AVDA. AL-NASIR	14021009_28_M	16,44	0,037	0,82	4,1
E8-MANLLEU	08112003_28_M	14,52	0,1	0,69	3,5
LEPANTO	14021007_28_M	16,44	0,059	0,59	2,2
EUGENI D'ORS	08211003_28_M	14,52	0,1	0,55	2,7
IS-EL PRAT (JARDINS DE LA PAU)	08169008_28_M	14,25	0,1	0,5	1,7
AZUQUECA DE HENARES	19046001_28_M	5,21	0	0,46	4,782
CONSTITUCIÓN	33024025_28_M	14,25	0,09	0,45	2,17
DIRECCIÓN DE SALUD	48020006_28_M	76,99	0,2	0,45	3,140
ID-BARCELONA	08019042_28_M	97,26	0,4	0,43	2,2
PLAÇA UNIVERSITAT	08019028_28_M	98,9	0,4	0,42	1,6
IH-BARCELONA(EIXAMPLE)	08019043_28_M	100	0,4	0,42	2
ZONA UNIVERSITARIA	08019045_28_M	95,62	0,4	0,41	1
I2-BARCELONA (POBLE NOU)	08019004_28_M	98,36	0,4	0,41	0,9
IJ-BARCELONA (GRACIA-SANT GERVASI)	08019044_28_M	98,63	0,4	0,41	1,8
IN-BARCELONA(VALL DHEBRON)	08019054_28_M	96,44	0,4	0,41	1,8
BCN-IES VERDAGUER	08019055_28_M	89,04	0,4	0,41	1,1
IES GOYA	08019053_28_M	71,51	0,4	0,41	1,2
PARQUE DE CROSS	39016003_28_M	14,79	0,0903	0,38	4,540
ESCOLA VERGE DEL ROCIO	08263006_28_M	14,52	0,1	0,37	1,6
LA LÍNEA	11022005_28_M	14,52	0,005	0,32	2,5
IC-SANT ANDREU DE LA BARCA	08196001_28_M	14,52	0,1	0,32	1,2
BURRIANA RESIDENCIA	12032005_28_M	23,84	0	0,31	2,68
HOSPITAL JOAN MARCH	07010001_28_M	8,22	0,3	0,3	0,3
CORLAB 1	15030001_28_M	18,63	0,025	0,28	10
ZAFRA	06158001_28_M	18,9	0,05	0,27	7,28
PUENTE MAYORGA	11033010_28_M	61,1	0,005	0,27	5,6
MÓSTOLES	28092005_28_M	48,77	0,12	0,26	0,429
EL ATAZAR	28016001_28_M	13,97	0,12	0,26	0,306
TORREJON DE ARDOZ	28148004_28_M	49,59	0,12	0,26	0,49
SANT JOAN DE DÉU	07040006_28_M	7,12	0,14	0,23	0,84
TENA ARTIGAS-STA CRUZ DE TENERIFE	38038024_28_M	3,84	0,0835	0,23	0,583
CAMPUS DEL CARMEN	21041017_28_M	57,81	0,005	0,22	1,6
MONTCADA-AJUNTAMENT	08125012_28_M	14,52	0,1	0,22	0,5
MOGUER	21050001_28_M	15,62	0,005	0,22	0,8
MEDINA DEL CAMPO	47085003_28_M	7,12	0,01	0,22	1,18
TRES MARZO	01059009_28_M	91,78	0,2	0,22	1,664
SAN LUIS	07032001_28_M	7,12	0,14	0,21	0,7
TOLEDO2	45168002_28_M	5,75	0	0,21	2,971
CASTRO URDIALES	39020001_28_M	6,85	0,0904	0,2	0,83
AVENIDA TOLOSA	20069005_28_M	90,14	0,2	0,2	0,539
ESCOLA	08054001_28_M	14,52	0,1	0,19	1
BREDA-CORREUS ANTIC	17027002_28_M	14,52	0,1	0,18	1
DALT VILA	07026002_28_M	3,56	0,14	0,17	0,36
BK-BERGA (POLIESPORTIU)	08022006_28_M	14,25	0,1	0,16	2,2
TORNEO	41091009_28_M	16,16	0,005	0,16	2,2
PONT DE VILOMARA I ROCAFORT	08182004_28_M	14,52	0,1	0,16	1
POZOS	07032002_28_M	7,12	0,14	0,15	0,31
XOVE	27025015_28_M	14,79	0,075	0,15	1,34
BARREDA	39087004_28_M	15,34	0,0904	0,15	0,579
ITURRAMA	31201012_28_M	8,22	0,1	0,15	0,849
AJUNTAMENT	17022002_28_M	14,52	0,1	0,15	0,5
AA-IGUALADA	08102005_28_M	14,52	0,1	0,15	0,7
VILA-REAL-PM	12135004_28_M	25,75	0	0,15	0,49
CAMPO DE FÚTBOL	13071015_28_M	3,29	0,0116	0,15	1,281
TORRE METEOROLÓGICA I	07003001_28_M	7,4	0,14	0,14	0,21
AB-LLEIDA	25120001_28_M	14,79	0,1	0,14	0,4
SANT JOSEP DE CALASSANÇ	08274004_28_M	14,25	0,1	0,14	0,3
AJUNTAMENT	08307006_28_M	14,52	0,1	0,14	0,4
VALÈNCIA - BULEVARD SUD	46250050_28_M	35,89	0	0,14	0,89
MOMPEAN	30016020_28_M	99,73	0,13	0,14	0,943
MÉRIDA	06083001_28_M	17,81	0,01	0,13	0,57
A4-VILA-SECA	43171001_28_M	14,52	0,1	0,13	0,4
AF-REUS	43123005_28_M	14,52	0,1	0,13	0,7
TIANA	08282001_28_M	14,52	0,1	0,13	0,3
PRINCIPES	41091016_28_M	15,34	0,005	0,13	0,46
AVDA. MARCONI	11012002_28_M	13,97	0,005	0,12	0,46
SAN FERNANDO	11031001_28_M	15,89	0,005	0,12	2
L'ALCORA-PM	12005004_28_M	21,92	0	0,12	0,73
ALCALÁ DE GUADAIRA	41004006_28_M	16,16	0,005	0,12	0,63
CENTRO INTEGRADO ARGANZUELA	28079061_28_M	42,74	0,06	0,12	0,65
CÁCERES	10037001_28_M	18,08	0,05	0,11	0,35
AZ-BELLVER DE CERDANYA	25051001_28_M	14,52	0,1	0,11	0,2
A3-CONSTANTÍ	43047001_28_M	14,25	0,1	0,11	0,2
PALACIO CONGRESOS	18087010_28_M	16,44	0,005	0,11	1,3
ONDA	12084003_28_M	36,44	0	0,11	1,93
TOME CANO	38038010_28_M	3,84	0,0835	0,11	0,472
PLASENCIA	10148001_28_M	18,08	0,01	0,11	0,5
BADAJOS	06015001_28_M	14,79	0,05	0,11	0,42
NIEMBRO	33036999_28_M	16,44	0,01	0,1	0,41
REINOSA	39059001_28_M	7,4	0,0904	0,1	0,394
BC-LA SÈNIA	43044003_28_M	4,93	0,1	0,1	0,1
MATALASCAÑAS	21005002_28_M	14,25	0,0092	0,1	0,42
LOS BARRIOS	11008001_28_M	13,15	0,005	0,097	0,77
ARÉIRO	36038008_28_M	11,78	0,075	0,094	0,4
CASTELLÓ-PATRONAT D'ESPORTS	12040015_28_M	41,37	0	0,091	1,08

BAILÉN	23010002_28_M	15,62	0,005	0,088	0,46
ESCUELAS AGUIRRE	28079008_28_M	34,25	0,05	0,087	0,47
MARBELLA ARCO	29069002_28_M	15,89	0,005	0,086	0,56
GRANADA - NORTE	18087007_28_M	15,34	0,005	0,082	0,26
ELX-AGROALIMENTARI	03065006_28_M	38,36	0,05	0,076	1,04
MEDITERRÁNEO	04013004_28_M	15,89	0,005	0,076	0,39
CARRANQUE	29067006_28_M	15,34	0,01	0,074	0,35
BURJASSOT - FACULTATS	46078004_28_M	36,71	0	0,073	0,34
ELX-PARC DE BOMBERS	03065007_28_M	28,49	0	0,073	0,59
FONERS	07040002_28_M	16,71	0,07	0,071	0,15
CIUTADELLA DE MENORCA	07015001_28_M	19,73	0,07	0,071	0,15
ALAGÓN	50008001_28_M	16,99	0,05	0,071	0,31
CASTILLO DE BELLVER	07040003_28_M	9,86	0,07	0,07	0,07
VALÈNCIA-VIVERS	46250043_28_M	41,1	0	0,07	0,32
VALL D'ALBA PM	12124001_28_M	25,21	0	0,07	0,32
PRESA DE VILLAGUDÍN	15059002_28_M	16,44	0,025	0,065	0,29
RONDA DEL VALLE	23050003_28_M	15,89	0,005	0,063	0,19
ALZIRA	46017002_28_M	31,78	0	0,062	0,33
CIRAT	12046001_28_M	27,4	0	0,06	0,34
GANDÍA	46131002_28_M	15,62	0	0,059	0,29
TORREVIEJA	03133002_28_M	8,49	0,05	0,059	0,24
SAGUNT-NORD	46220009_28_M	36,16	0	0,058	0,22
ALACANT-EL PLÁ	03014006_28_M	41,64	0,05	0,058	0,33
PZA. DEL CASTILLO	04032005_28_M	16,71	0,005	0,057	0,22
AGOST	03002002_28_M	28,22	0,05	0,056	0,18
EL PINÓS	03105001_28_M	40	0,05	0,052	0,18
MAHÓN	07032999_28_M	16,16	0,01	0,05	0,16
ALCOI - VERGE DELS LLIRIS	03009006_28_M	41,37	0	0,05	0,17
PATERNA-CEAM	46190005_28_M	38,08	0	0,046	0,21
VILLAHARTA	14068001_28_M	16,16	0,005	0,044	0,19
SANT JORDI	12099001_28_M	37,26	0	0,044	0,42
CAMPILLOS	29032001_28_M	16,99	0,005	0,042	0,45
MEDINA DE POMAR	09209001_28_M	2,19	0,01	0,036	0,09
POBLADO	14026002_28_M	15,89	0,005	0,035	0,11
SALAMANCA 5	37274010_28_M	1,1	0,02	0,025	0,04
MORELLA	12080007_28_M	39,18	0	0,023	0,24
SAN PABLO DE LOS MONTES	45153999_28_M	15,07	0,01	0,021	0,092
CAMPISÁBALOS	19061999_28_M	16,44	0,01	0,02	0,06
TORREBAJA	46242001_28_M	10,41	0	0,012	0,07

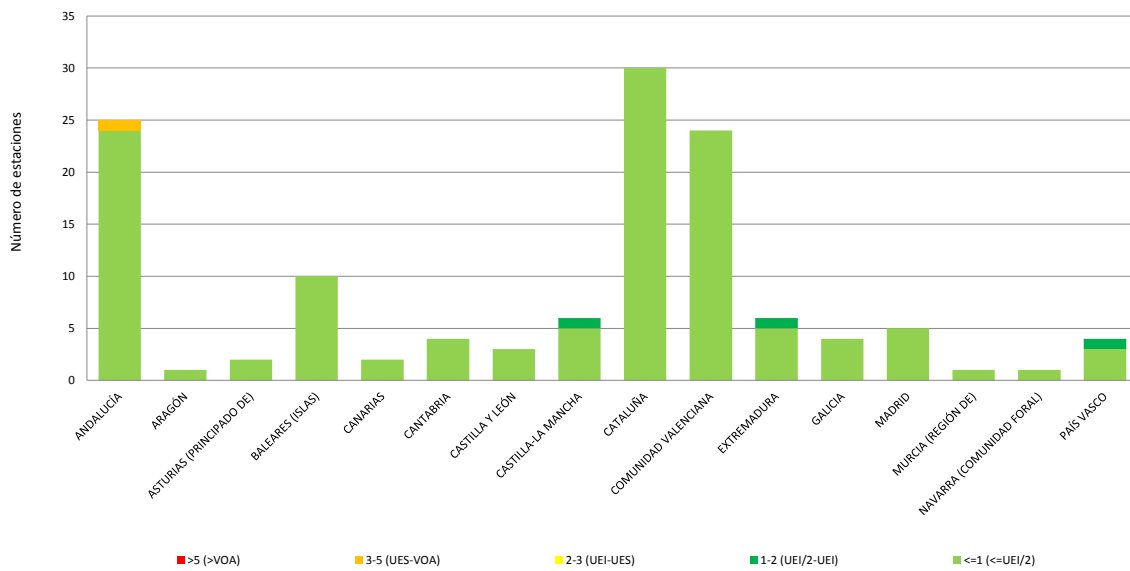


ATMÓSFERA

7.1.14.2 CADMIO: Análisis autonómico de los niveles de la media anual de Cd (valor objetivo anual), 2014

Comunidad Autónoma	<=1 (<=UEI/2)	1-2 (UEI/2-UEI)	2-3 (UEI-UES)	3-5 (UES-VOA)	>5 (>VOA)
ANDALUCÍA	24				
ARAGÓN	1			1	
ASTURIAS (PRINCIPADO DE)	2				
BALEARES (ISLAS)	10				
CANARIAS	2				
CANTABRIA	4				
CASTILLA Y LEÓN	3				
CASTILLA-LA MANCHA	5	1			
CATALUÑA	30				
COMUNIDAD VALENCIANA	24				
EXTREMADURA	5	1			
GALICIA	4				
MADRID	5				
MURCIA (REGIÓN DE)	1				
NAVARRA (COMUNIDAD FORAL)	1				
PAÍS VASCO	3	1			

Estaciones clasificadas por rango de valores de la media anual de Cd

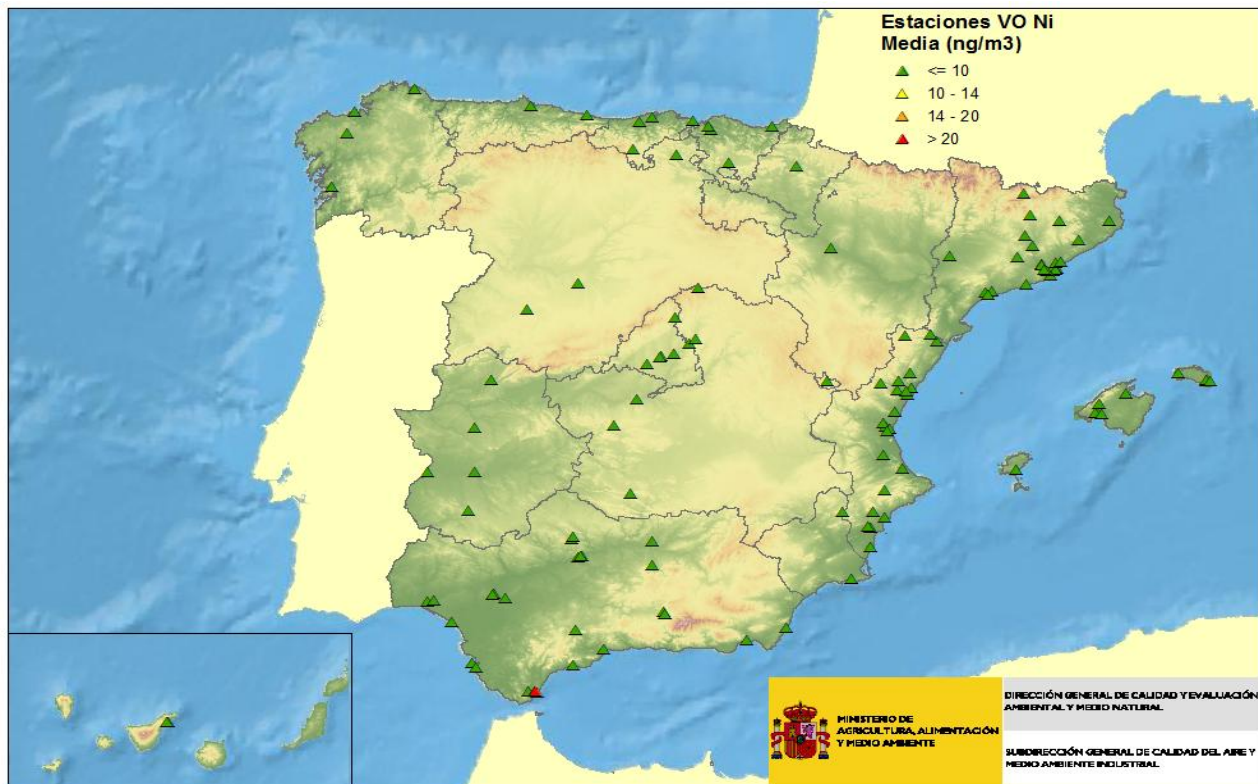


ATMÓSFERA

7.1.15.1 NÍQUEL: Estadísticos de evaluación de níquel Ni a partir de datos diarios, 2014

Nombre	Punto de muestreo	%_datos	Mínimo	Media	Máximo
PUENTE MAYORGA	11033010_62_M	61,1	0,005	24	148
LA LÍNEA	11022005_62_M	14,52	0,83	19	49
LOS BARRIOS	11008001_62_M	13,15	0,11	9	39
AGOST	03002002_62_M	28,22	1,4	7	37
ESCUELAS PÚBLICAS	48902009_62_M	32,88	2	6,6	30,086
GRANADA - NORTE	18087007_62_M	15,34	0,26	6,4	17
MARBELLA ARCO	29069002_62_M	15,89	0,54	6,3	22
DIRECCIÓN DE SALUD	48020006_62_M	76,99	2	6	28,8043
EUGENI D'ORS	08211003_62_M	14,52	2,2	5,8	33,9
XOVE	27025015_62_M	14,79	2,8	5,7	23,57
DALT VILA	07026002_62_M	3,56	1,25	5,5	12,27
PALACIO CONGRESOS	18087010_62_M	16,44	0,005	5,3	15
VALÈNCIA - BULEVARD SUD	46250050_62_M	35,89	0,69	5,3	33
IS-EL PRAT (JARDINS DE LA PAU)	08169008_62_M	14,25	2,2	5,2	16
CONSTITUCIÓN	33024025_62_M	14,25	1,83	5,2	11,11
CARRANQUE	29067006_62_M	15,34	0,01	5,1	18
MONTCADA-AJUNTAMENT	08125012_62_M	14,52	2	4,9	13,4
ESCOLA	08054001_62_M	14,52	2,2	4,7	12,4
IC-SANT ANDREU DE LA BARCA	08196001_62_M	14,52	2	4,7	12,4
TOME CANO	38038010_62_M	3,84	0,6945	4,6	26,98
BAILÉN	23010002_62_M	15,62	0,3	4,6	21
MEDITERRÁNEO	04013004_62_M	15,89	0,4	4,6	14
CASTILLO DE BELLVER	07040003_62_M	9,59	1,25	4,3	29,5
PLAÇA UNIVERSITAT	08019028_62_M	98,63	1,9	4,3	20,2
ESCOLA VERGE DEL ROCIO	08263006_62_M	14,52	2	4,3	8,5
PZA. DEL CASTILLO	04032005_62_M	16,71	0,45	4,3	12
AA-IGUALADA	08102005_62_M	14,52	2	4,2	10,4
IH-BARCELONA(EIXAMPLE)	08019043_62_M	100	2	4,2	17,6
FONERS	07040002_62_M	16,99	1,25	4,1	12,74
BCN-IES VERDAGUER	08019055_62_M	89,04	1,9	4,1	17,3
TORREVIEJA	03133002_62_M	8,49	1,4	4,1	13
A4-VILA-SECA	43171001_62_M	14,52	2,2	4,1	13,6
I2-BARCELONA (POBLE NOU)	08019004_62_M	98,63	1,9	4	11,4
ESCUELAS AGUIRRE	28079008_62_M	34,25	0,2	3,9	25,3
IJ-BARCELONA (GRACIA-SANT GERVAZI)	08019044_62_M	97,81	1,9	3,8	14,7
AREEIRO	36038008_62_M	11,78	2,8	3,7	16,14
ALACANT-EL PLÁ	03014006_62_M	41,64	1,4	3,6	13
TIANA	08282001_62_M	14,52	2,2	3,6	9,7
REINOSA	39059001_62_M	7,4	0,4517	3,5	12,9246
ID-BARCELONA	08019042_62_M	97,26	2	3,5	15,1
AVDA. MARCONI	11012002_62_M	13,97	0,005	3,5	13
CORLAB 1	15030001_62_M	18,63	3,11	3,4	13,504
MATALASCAÑAS	21005002_62_M	14,25	0,005	3,4	63
SAN FERNANDO	11031001_62_M	15,89	0,005	3,3	22
CAMPO DE FÚTBOL	13071015_62_M	3,29	0	3,2	30,878
ZONA UNIVERSITARIA	08019045_62_M	95,89	1,9	3,2	9,6
PRESA DE VILLAGUDÍN	15059002_62_M	16,44	3,11	3,1	3,11
CENTRO INTEGRADO ARGANZUELA	28079061_62_M	42,74	0,2	3,1	11,3
ELX-PARC DE BOMBERS	03065007_62_M	28,49	0	3,1	10
AJUNTAMENT	08307006_62_M	14,52	2	3,1	6,7
CIUTADELLA DE MENORCA	07015001_62_M	19,73	1,25	3	20,64
A3-CONSTANTÍ	43047001_62_M	14,25	2,3	3	6,6
ELX-AGROALIMENTARI	03065006_62_M	38,36	1,4	3	12
PARQUE DE CROSS	39016003_62_M	14,79	0,4517	3	22,3133
IES GOYA	08019053_62_M	71,51	2	3	10,2
IN-BARCELONA(VALL DHEBRON)	08019054_62_M	96,44	2	2,9	8,9
E8-MANLLEU	08112003_62_M	14,52	2,2	2,8	8,2
AF-REUS	43123005_62_M	14,52	2	2,8	6,7
AB-LLEIDA	25120001_62_M	14,79	2,2	2,7	8,3
TORREJON DE ARDOZ	28148004_62_M	49,32	1,532	2,6	9,13
AJUNTAMENT	17022002_62_M	14,52	2,2	2,6	8,3
EL PINÓS	03105001_62_M	40	1,4	2,6	25
VALÈNCIA-VIVERS	46250043_62_M	41,1	0	2,6	11,13
CASTRO URDIALES	39020001_62_M	6,85	0,4517	2,5	6,6894
PARQUE JOYERO	14021008_62_M	53,15	0,005	2,5	39
TORNEO	41091009_62_M	16,16	0,005	2,5	12
BREDA-CORREUS ANTIC	17027002_62_M	14,52	2,2	2,5	5,4
PONT DE VILOMARA I ROCAFORT	08182004_62_M	14,52	2	2,5	4,9
BC-LA SÈNIA	43044003_62_M	4,93	2,2	2,5	4,4
MÓSTOLES	28092005_62_M	48,77	1,532	2,5	5,76
EL ATAZAR	28016001_62_M	13,97	0,306	2,4	4,29
SANT JOSEP DE CALASSANÇ	08274004_62_M	14,25	2,2	2,4	4,1
GANDÍA	46131002_62_M	15,62	0	2,3	8,56
VILA-REAL-PM	12135004_62_M	25,75	0	2,3	8,18
BURJASSOT - FACULTATS	46078004_62_M	36,71	0	2,3	8,22
ALCOI - VERGE DELS LLIRIS	03009006_62_M	41,37	0	2,3	26
ALZIRA	46017002_62_M	31,78	0	2,3	8
BK-BERGA (POLIESPORTIU)	08022006_62_M	14,25	2,1	2,3	2,3
AZ-BELLVER DE CERDANYA	25051001_62_M	14,52	2,1	2,2	4,8
TRES MARZO	01059009_62_M	91,78	2	2,2	6,7155
POZOS	07032002_62_M	7,12	1,25	2,1	13,6
TENA ARTIGAS-STA CRUZ DE TENERIFE	38038024_62_M	3,84	0,6945	2,1	10,5
MOGUER	21050001_62_M	15,62	0,005	2,1	6,5
AVDA. AL-NASIR	14021009_62_M	16,44	0,005	2,1	5,7

MAHÓN	07032999_62_M	16,16	0,1	2	7
PRINCIPES	41091016_62_M	15,34	0,005	2	7,4
BURRIANA RESIDENCIA	12032005_62_M	23,84	0	2	6,43
BARREDA	39087004_62_M	15,34	0,4517	2	17,302
AVENIDA TOLOSA	20069005_62_M	90,14	2	2	4,3132
L'ALCORA-PM	12005004_62_M	21,92	0	2	8,73
SANT JOAN DE DÉU	07040006_62_M	7,12	1,25	1,9	5,07
CAMPUS DEL CARMEN	21041017_62_M	57,81	0,005	1,9	11
SAN LUIS	07032001_62_M	7,12	1,25	1,9	6,82
LEPANTO	14021007_62_M	16,44	0,005	1,9	5,8
PATERNA-CEAM	46190005_62_M	38,08	0	1,9	14,23
CASTELLÓ-PATRONAT D'ESPORTS	12040015_62_M	41,37	0	1,9	11,8
ALCALÁ DE GUADAIRA	41004006_62_M	16,16	0,005	1,9	5,9
SAGUNT-NORD	46220009_62_M	36,16	0	1,8	7,48
ONDA	12084003_62_M	36,44	0	1,8	21,71
VALL D'ALBA PM	12124001_62_M	25,21	0	1,7	6,6
TORRE METEOROLÓGICA I	07003001_62_M	7,4	1,25	1,7	3,57
MEDINA DEL CAMPO	47085003_62_M	7,12	1,34	1,7	2,4
TOLEDO2	45168002_62_M	5,75	0,3042	1,6	5,2113
HOSPITAL JOAN MARCH	07010001_62_M	8,22	1,05	1,5	3
MEDINA DE POMAR	09209001_62_M	2,19	0,76	1,5	3,78
MOMPEAN	30016020_62_M	99,73	0,3	1,5	5,6302
SANT JORDI	12099001_62_M	37,26	0	1,4	5,28
CAMPILLOS	29032001_62_M	16,99	0,005	1,3	5,2
CIRAT	12046001_62_M	27,4	0	1,3	4,19
BADAJOS	06015001_62_M	10,14	0,34	1,2	10,28
MERIDA	06083001_62_M	11,51	0,34	1,2	10,52
NIEMBRO	33036999_62_M	16,44	0,09	1,2	3,03
ALAGÓN	50008001_62_M	16,99	1,11	1,2	2,64
VILLAHARTA	14068001_62_M	16,16	0,005	1,2	4,3
POBLADO	14026002_62_M	15,89	0,005	1,2	11
RONDA DEL VALLE	23050003_62_M	15,89	0,005	1,2	4,7
SALAMANCA 5	37274010_62_M	1,1	0,59	1	1,76
ITURRAMA	31201012_62_M	8,22	0,25	1	2,991
GUADALAJARA	19130001_62_M	9,32	0	0,83	3,92
MORELLA	12080007_62_M	39,18	0	0,78	4,21
ZAFRA	06158001_62_M	11,23	0,34	0,76	2,99
TORREBAJA	46242001_62_M	10,41	0	0,76	2,54
CÁCERES	10037001_62_M	10,96	0,34	0,75	6,29
AZUQUECA DE HENARES	19046001_62_M	5,21	0	0,65	3,7385
PLASENCIA	10148001_62_M	10,14	0,34	0,64	2,32
CAMPISÁBALOS	19061999_62_M	16,44	0,09	0,44	2,87
SAN PABLO DE LOS MONTES	45153999_62_M	15,07	0,1	0,22	0,692296

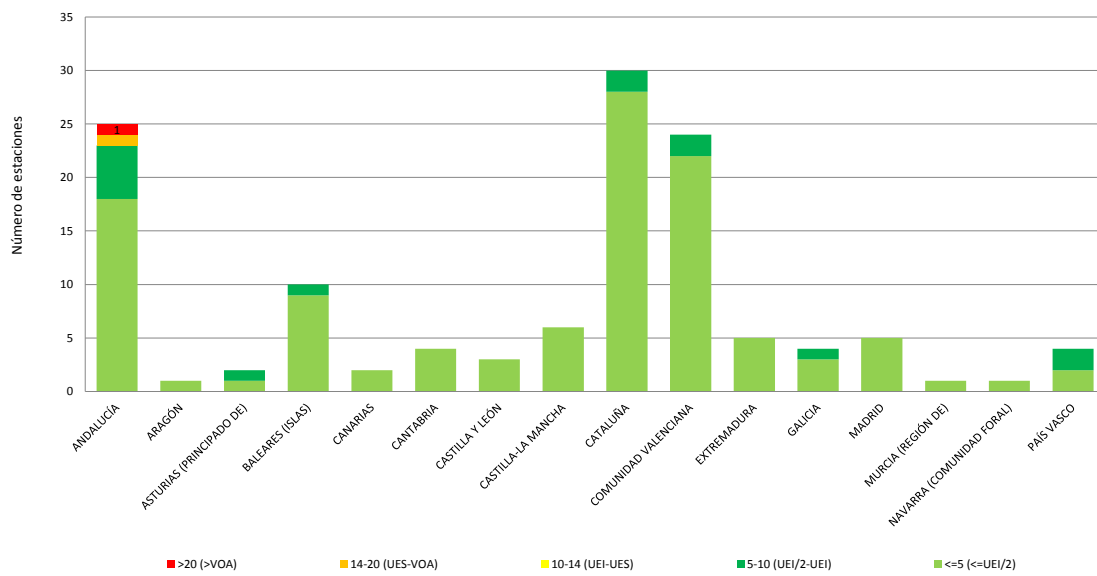


ATMÓSFERA

7.1.15.2 NÍQUEL: Análisis autonómico de los niveles de la media anual de Ni (valor objetivo anual), 2014

Comunidad Autónoma	<=5 (<=UEI/2)	5-10 (UEI/2-UEI)	10-14 (UEI-UES)	14-20 (UES-VOA)	>20 (>VOA)
ANDALUCÍA	18	5		1	1
ARAGÓN	1				
ASTURIAS (PRINCIPADO DE)	1	1			
BALEARES (ISLAS)	9	1			
CANARIAS	2				
CANTABRIA	4				
CASTILLA Y LEÓN	3				
CASTILLA-LA MANCHA	6				
CATALUÑA	28	2			
COMUNIDAD VALENCIANA	22	2			
EXTREMADURA	5				
GALICIA	3	1			
MADRID	5				
MURCIA (REGIÓN DE)	1				
NAVARRA (COMUNIDAD FORAL)	1				
PAÍS VASCO	2	2			

Estaciones clasificadas por rango de valores de la media anual de Ni



ATMÓSFERA

7.1.16.1 BENZO(A)PIRENO: Estadísticos de evaluación de benzo(a)pireno B(a)P a partir de datos diarios, 2014

Nombre	Punto de muestreo	%_datos	Mínimo	Media	Máximo
E8-MANLLEU	08112003_27_M	14,52	0,14	0,83	5,56
CORLAB 1	15030001_27_M	15,34	0,05	0,51	2,17
AZ-BELLVER DE Cerdanya	25051001_27_M	14,52	0,13	0,48	2,9
CONSTITUCIÓN	33024025_27_M	14,25	0,36	0,44	1,65
XOVE	27025015_27_M	20,82	0,05	0,39	14
MONTCADA-AJUNTAMENT	08125012_27_M	14,52	0,06	0,32	2,25
AC-SANT CELONI	08202001_27_M	15,34	0,06	0,32	1,63
AJUNTAMENT	17022002_27_M	14,52	0,14	0,31	2,09
GRANOLLERS	08096014_27_M	15,34	0,14	0,31	1,37
AB-LLEIDA	25120001_27_M	14,52	0,14	0,29	1,67
BAILÉN	23010002_27_M	15,62	0,017	0,26	0,95
GRANADA - NORTE	18087007_27_M	15,07	0,017	0,26	0,9
BARREDA	39087004_27_M	14,25	0,1356	0,24	1,2295
BK-BERGA (POLIESPORTIU)	08022006_27_M	14,25	0,14	0,24	0,97
ITURRAMA	31201012_27_M	8,22	0,2	0,21	0,594
PARQUE DE CROSS	39016003_27_M	14,79	0,1355	0,2	1,3551
IH-BARCELONA(EIXAMPLE)	08019043_27_M	45,21	0,05	0,19	0,89
A3-CONSTANTÍ	43047001_27_M	14,52	0,14	0,18	0,86
TIANA	08282001_27_M	14,52	0,14	0,17	0,55
REINOSA	39059001_27_M	6,58	0,1356	0,16	0,49
PLAÇA UNIVERSITAT	08019028_27_M	43,29	0,05	0,16	0,99
I2-BARCELONA (POBLE NOU)	08019004_27_M	44,11	0,05	0,16	1,32
SANT JOAN DE DÉU	07040006_27_M	1,37	0,035	0,15	0,417
IJ-BARCELONA (GRACIA-SANT GERVASI)	08019044_27_M	44,93	0,05	0,15	0,63
AA-IGUALADA	08102005_27_M	15,07	0,06	0,15	0,91
ESCUELAS AGUIRRE	28079008_27_M	13,97	0,01	0,14	0,91
CAMPO DE FÚTBOL	13071015_27_M	4,11	0,008	0,14	0,9086
CASTRO URDIALES	39020001_27_M	6,85	0,1356	0,14	0,136
BC-LA SÉNIA	43044003_27_M	4,93	0,14	0,14	0,14
BCN-IES VERDAGUER	08019055_27_M	38,9	0,05	0,13	1,91
ID-BARCELONA	08019042_27_M	42,19	0,05	0,11	0,81
ESCUELAS PÚBLICAS	48902009_27_M	13,15	0,05	0,11	1,0749
AJUNTAMENT	08307006_27_M	15,07	0,06	0,1	0,79
NIEMBRO	33036999_27_M	13,97	0,02	0,089	0,89
ZONA UNIVERSITARIA	08019045_27_M	40	0,05	0,088	0,5
LEPANTO	14021007_27_M	16,44	0,017	0,088	0,38
IN-BARCELONA(VALL DHEBRON)	08019054_27_M	42,19	0,05	0,085	0,61
VALENCIA - BULEVARD SUD	46250050_27_M	8,22	0,04	0,085	0,35
BURRIANA RESIDENCIA	12032005_27_M	7,67	0,04	0,08	0,6
MÓSTOLES	28092005_27_M	32,88	0,05	0,079	0,48
DIRECCIÓN DE SALUD	48020006_27_M	26,03	0,05	0,077	0,592
TORREJON DE ARDOZ	28148004_27_M	33,15	0,05	0,076	0,29
PRINCIPES	41091016_27_M	15,34	0,017	0,076	0,38
ALZIRA	46017002_27_M	6,03	0,04	0,074	0,27
IES GOYA	08019053_27_M	33,97	0,05	0,074	0,39
TRES MARZO	01059009_27_M	23,01	0,05	0,069	0,4945
AREEIRO	36038008_27_M	11,51	0,05	0,069	0,22
PRESA DE VILLAGUDÍN	15059002_27_M	14,79	0,05	0,069	0,4
GANDÍA	46131002_27_M	5,48	0,04	0,068	0,26
AVENIDA TOLOSA	20069005_27_M	24,38	0,05	0,067	0,4673
EL ATAZAR	28016001_27_M	14,25	0,05	0,066	0,18
SAGUNT-NORD	46220009_27_M	6,85	0,04	0,065	0,28
MEDITERRÁNEO	04013004_27_M	15,62	0,017	0,062	0,24
MÉRIDA	06083001_27_M	8,77	0	0,058	0,46
ELX-AGROALIMENTARI	03065006_27_M	7,12	0,04	0,054	0,18
CASTELLÓ-PATRONAT D'ESPORTS	12040015_27_M	10,68	0,04	0,054	0,16
ELX-PARC DE BOMBERS	03065007_27_M	7,4	0,04	0,051	0,19
PATERNA-CEAM	46190005_27_M	8,22	0,04	0,05	0,2
ALCOI - VERGE DELS LLIRIS	03009006_27_M	9,32	0,04	0,05	0,26
ALACANT-EL PLÁ	03014006_27_M	9,59	0,04	0,047	0,16
MOGUER	21050001_27_M	15,34	0,017	0,044	0,16
CARRANQUE	29067006_27_M	15,34	0,017	0,042	0,15
PZA. DEL CASTILLO	04032005_27_M	16,71	0,017	0,04	0,14
SAN FERNANDO	11031001_27_M	15,89	0,017	0,04	0,22
LOS BARRIOS	11008001_27_M	13,15	0,017	0,038	0,24
SAN LUIS	07032001_27_M	1,37	0,035	0,035	0,035
POZOS	07032002_27_M	1,37	0,035	0,035	0,035
TORRE METEOROLÓGICA I	07003001_27_M	1,37	0,035	0,035	0,035
DALT VILA	07026002_27_M	1,37	0,035	0,035	0,035
TOLEDO2	45168002_27_M	4,66	0,0029	0,033	0,3
VÍZNAR	18189999_27_M	15,34	0,02	0,032	0,09
CÁCERES	10037001_27_M	8,77	0	0,032	0,29
TENA ARTIGAS-STA CRUZ DE TENERIFE	38038024_27_M	3,84	0,028	0,03	0,056
SAN PABLO DE LOS MONTES	45153999_27_M	15,07	0,02	0,029	0,366514
MAHÓN	07032999_27_M	15,07	0,02	0,029	0,11
TOME CANO	38038010_27_M	3,84	0,028	0,028	0,028
VILLAHARTA	14068001_27_M	16,16	0,017	0,025	0,09
BADAJOS	06015001_27_M	8,22	0	0,02	0,16
HOSPITAL JOAN MARCH	07010001_27_M	7,95	0,004	0,011	0,036

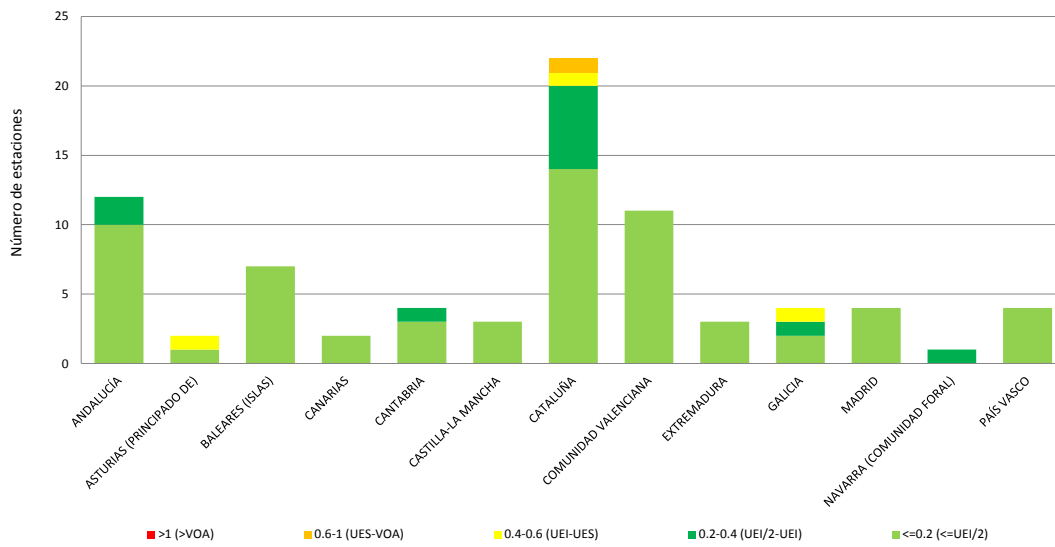


ATMÓSFERA

7.1.16.2 BENZO(A)PIRENO: Análisis autonómico de los niveles de la media anual de BaP (valor objetivo anual), 2014

Comunidad Autónoma	<=0.2 (<=UEI/2)	0.2-0.4 (UEI/2-UEI)	0.4-0.6 (UEI-UES)	0.6-1 (UES-VOA)	>1 (>VOA)
ANDALUCÍA	10	2			
ASTURIAS (PRINCIPADO DE)	1		1		
BALEARES (ISLAS)	7				
CANARIAS	2				
CANTABRIA	3	1			
CASTILLA-LA MANCHA	3				
CATALUÑA	14	6	1	1	
COMUNIDAD VALENCIANA	11				
EXTREMADURA	3				
GALICIA	2	1	1		
MADRID	4				
NAVARRA (COMUNIDAD FORAL)		1			
PAÍS VASCO	4				

Estaciones clasificadas por rango de valores de la media anual de BaP



ATMÓSFERA

7.2.1. CONTAMINACIÓN ATMOSFÉRICA TRANSFRONTERIZA: Listado de estaciones de fondo de la Red EMEP/VAG/CAMP, 2014

Comunidades Autónomas y provincias	Estación
GALICIA	
A Coruña	ES05 - Noia
Lugo	ES16 - O Saviñao
ASTURIAS	ES08 - Niembro
CATALUÑA	
Lleida	ES14 - Els Torms
Girona	ES10 - Cabo de Creus
BALEARES	ES06 - Mahón
CASTILLA Y LEÓN	
Zamora	ES13 - Peñausende
CASTILLA LA MANCHA	
Guadalajara	ES09 - Campisábalos
Toledo	ES01 - San Pablo de los Montes ES15 - Risco Llano
COMUNIDAD VALENCIANA	
Valencia	ES12 - Zarra
EXTREMADURA	
Badajoz	ES11 - Barcarrota
ANDALUCÍA	
Granada	ES07 - Víznar
Huelva	ES17 - Doñana

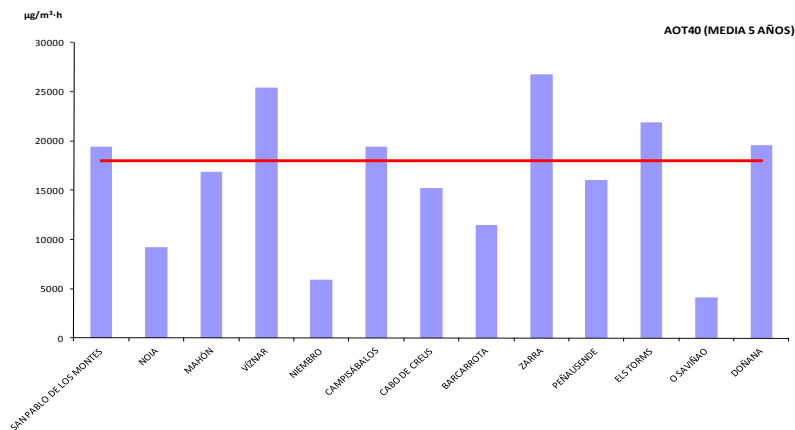
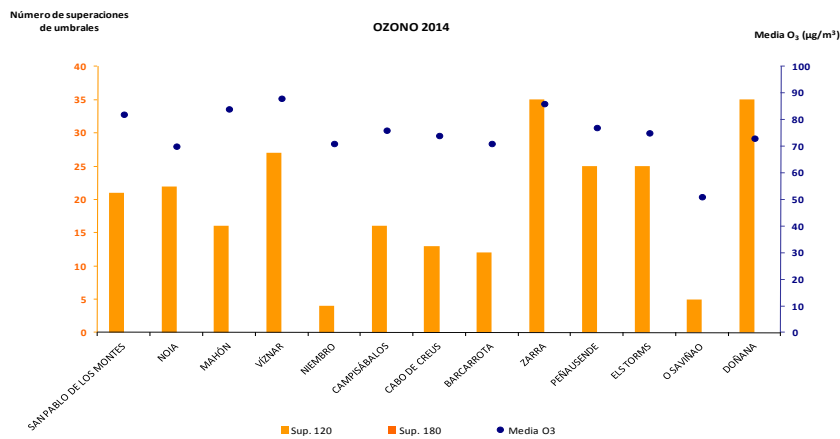
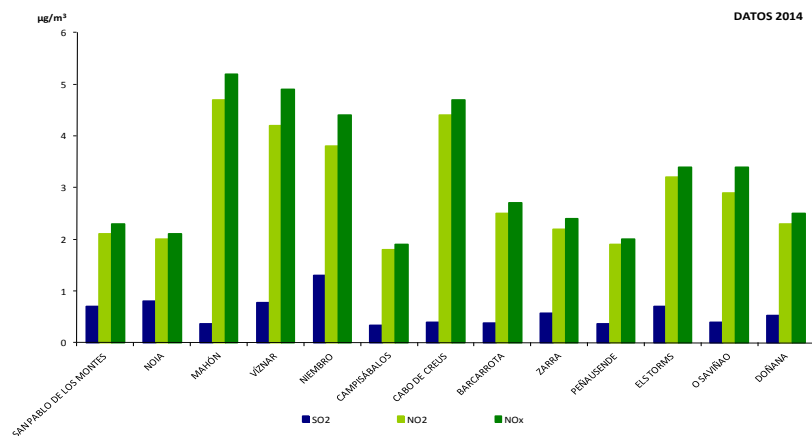


ATMÓSFERA

7.2.2. CONTAMINACIÓN ATMOSFÉRICA TRANSFRONTERIZA:

Estadísticos de datos automáticos de gases, 2014

Estación	SO ₂	SO ₂	NO ₂	NOx	O ₃		AOT 40 (µg/m ³ · h) promedio de 5 años
	(µg/m ³)	(µg/m ³)	(µg/m ³)	(µg/m ³)	Número de superaciones		
	Media anual	Media invernal	Media anual	Media anual	> 120 (µg/m ³) promedio de 3 años	>180 (µg/m ³)	
San Pablo de los Montes	0,7	0,71	2,1	2,3	21	0	19417
Noia	0,81	0,93	2	2,1	22	0	9224
Mahón	0,36	0,36	4,7	5,2	16	0	16912
Viznar	0,78	0,52	4,2	4,9	27	0	25444
Niembro	1,3	1,5	3,8	4,4	4	0	5950
Campisábalos	0,34	0,35	1,8	1,9	16	0	19406
Cabo de Creus	0,39	0,27	4,4	4,7	13	0	15251
Barcarrota	0,38	0,28	2,5	2,7	12	0	11446
Zarra	0,57	0,41	2,2	2,4	35	0	26743
Peñausende	0,37	0,36	1,9	2	25	0	16035
Els Torms	0,7	0,7	3,2	3,4	25	0	21893
O Saviñao	0,39	0,34	2,9	3,4	5	0	4127
Doñana	0,53	0,66	2,3	2,5	35	0	19547



ATMÓSFERA

7.2.3. CONTAMINACIÓN ATMOSFÉRICA TRANSFRONTERIZA:
Serie histórica de los datos de gases en las estaciones EMEP/CAMP. Media anual en µg/m³

Estación	Contaminantes	2003	2004	2005	2006	2007	2008	2009	2010	2011	2012	2013	2014
Viznar	SO2	0,5	0,7	0,8	0,5	1,0	0,9	0,5	0,6	0,9	0,9	0,7	0,78
	NO2	8,0	8,0	7,0	7,3	8,2	6,4	4,7	6,8	6,2	5,1	4,4	4,2
	NOx	9,2	9,4	8,3	8,5	9,7	7,5	5,7	7,9	7,2	6,0	5,2	4,9
	O3	74	80	89	90	87	86	80	83	86	84	88	84
Niembro	SO2	4,4	4,4	5,1	5,1	3,9	1,6	1,2	0,9	0,8	0,9	1,2	1,3
	NO2	5,2	6,6	6,8	6,5	6,1	4,7	4,3	5,3	4,3	4,3	3,8	3,8
	NOx	6,0	7,6	7,9	7,6	7,0	5,3	4,9	6,1	4,7	4,9	4,3	4,4
	O3	65	68	68	67	69	69	69	64	69	67	71	82
Campisábalos	SO2	0,6	0,8	0,8	0,9	0,8	0,6	0,4	0,3	0,4	0,4	0,5	0,34
	NO2	2,9	3,0	3,3	3,5	3,2	1,7	1,4	1,5	1,6	2,5	2,3	1,8
	NOx	3,2	3,4	3,6	3,8	3,5	1,8	1,6	1,6	1,7	2,6	2,4	1,9
	O3	77	73	80	75	69	78	77	75	81	75	76	85
Cabo de Creus	SO2	0,6	0,5	0,8	0,6	1,2	0,3	0,5	0,6	0,3	0,5	0,3	0,39
	NO2	3,7	5,4	4,4	4,9	5,3	4,3	3,8	2,5	2,5	2,8	4,9	4,4
	NOx	4,1	6,1	4,9	5,5	6,0	4,7	4,3	2,8	2,8	3,1	5,2	4,7
	O3	93	84	82	80	76	74	74	73	80	77	74	80
Barcarrota	SO2	1,1	1,0	1,4	1,1	1,0	0,5	0,4	0,4	0,4	0,3	0,5	0,38
	NO2	3,8	4,4	4,3	3,4	3,5	2,9	3,8	2,9	2,4	3,4	2,8	2,5
	NOx	4,1	4,8	4,6	3,8	3,8	3,1	4,1	3,2	2,7	3,7	3,0	2,7
	O3	67	63	68	65	60	61	59	64	54	54	71	74
Zarra	SO2	1,4	0,9	0,8	0,7	0,8	0,6	0,4	0,3	0,5	0,6	0,6	0,57
	NO2	4,7	3,7	3,5	4,5	3,8	2,6	3,2	4,3	2,9	2,6	1,9	2,2
	NOx	4,9	4,0	3,8	4,7	4,1	2,8	3,5	4,9	3,1	2,8	2,1	2,4
	O3	83	79	84	81	76	80	82	85	84	84	86	94
Peñausende	SO2	1,2	1,5	1,6	1,5	1,2	0,5	0,5	0,5	0,5	0,5	0,4	0,37
	NO2	3,2	3,9	4,3	5,3	4,8	3,7	3,7	3,8	3,6	3,1	2,3	1,9
	NOx	3,5	4,3	4,7	5,6	5,2	3,9	3,9	4,0	3,9	3,4	2,5	2
	O3	84	75	78	71	77	79	77	77	76	75	77	86
Els Torms	SO2	1,4	0,9	1,3	1,1	1,2	0,8	0,6	0,6	0,8	0,7	0,9	0,7
	NO2	5,0	4,7	4,8	5,7	6,0	3,9	2,7	3,7	4,3	3,5	3,8	3,2
	NOx	5,4	5,3	5,3	6,2	6,5	4,3	2,9	3,9	4,7	3,9	4,0	3,4
	O3	80	73	78	77	76	76	84	76	72	75	75	88
Risco Llano (*)	SO2	1,1	1,1	1,2	1,5	-	-	-	-	-	-	-	-
	NO2	2,9	3,0	3,9	4,5	-	-	-	-	-	-	-	-
	NOx	3,1	3,3	4,2	4,9	-	-	-	-	-	-	-	-
	O3	93	98	86	84	-	-	-	-	-	-	-	-
O Saviñao (**)	SO2	2,8	3,0	2,9	2,8	2,1	0,9	0,4	0,3	0,4	1,1	0,4	0,39
	NO2	5,4	5,5	7,0	6,0	5,3	4,3	3,6	3,2	4,3	4,2	2,4	2,9
	NOx	6,2	6,1	7,6	6,6	5,8	4,7	3,8	3,5	5,0	4,7	2,9	3,4
	O3	62,0	60	56	63	63	61	59	59	52	52	51	73

(*): La estación de Risco Llano se sustituyó por la estación ES01 en 2007

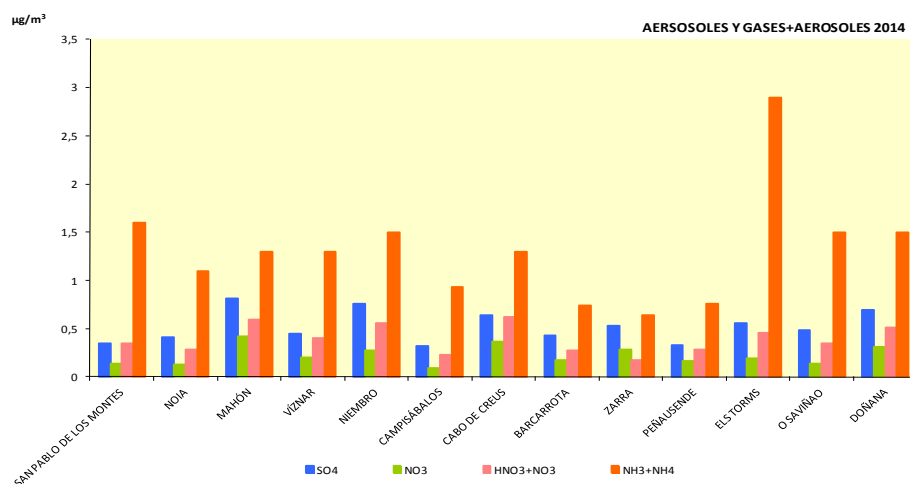
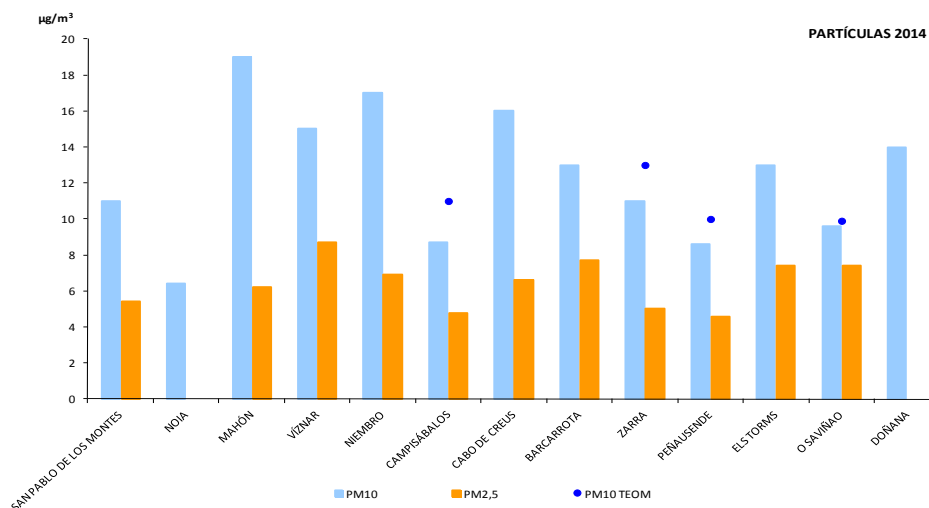
(**): La estación de O Saviñao dispone de datos desde 2002

ATMÓSFERA

7.2.4. CONTAMINACIÓN ATMOSFÉRICA TRANSFRONTERIZA: Medias anuales de aerosoles y gases+aerosoles, 2014

Estación	Aerosoles ($\mu\text{g}/\text{m}^3$)				Gases+Aerosoles ($\mu\text{g}/\text{m}^3$)	
	PM10	PM2,5	SO ₄ ²⁻ en PM10	NO ₃ ⁻ en PM10	HNO ₃ +NO ₃ ⁻	NH ₃ +NH ₄ ⁺
San Pabro de los Montes	11	5,4	0,35	0,14	0,35	1,6
Noia	6,4	-	0,41	0,13	0,28	1,1
Mahón	19	6,2	0,81	0,42	0,59	1,3
Viznar	15	8,7	0,45	0,2	0,4	1,3
Niembro	17	6,9	0,76	0,27	0,56	1,5
Campisábalos	8,7	4,8	0,32	0,092	0,23	0,93
Cabo de Creus	16	6,6	0,64	0,37	0,62	1,3
Barcarrota	13	7,7	0,43	0,17	0,27	0,74
Zarra	11	5	0,53	0,28	0,17	0,64
Peñausende	8,6	4,6	0,33	0,16	0,28	0,76
Els Torms	13	7,4	0,56	0,19	0,46	2,9
O Saviñao	9,6	7,4	0,48	0,14	0,35	1,5
Doñana	14	-	0,69	0,31	0,51	1,5

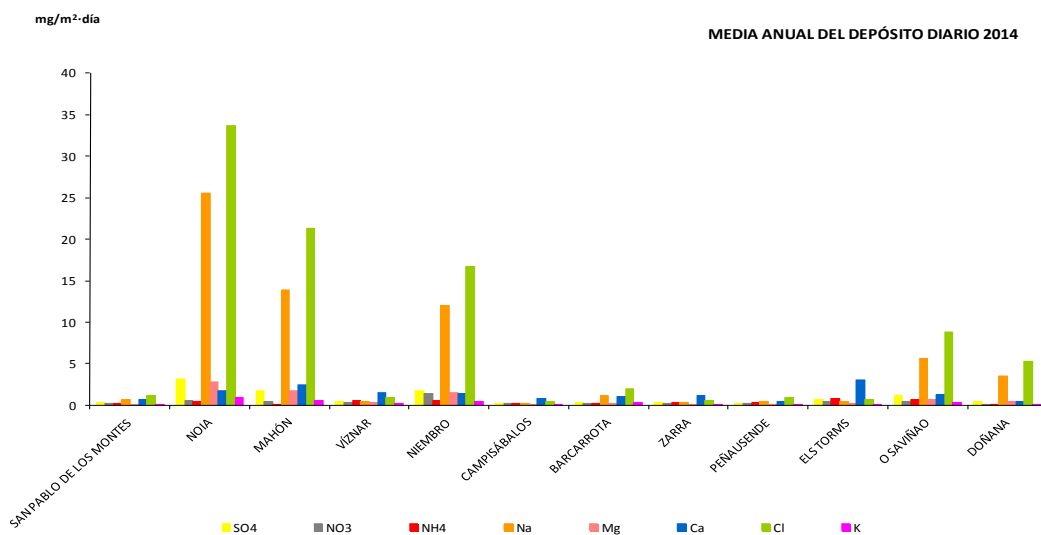
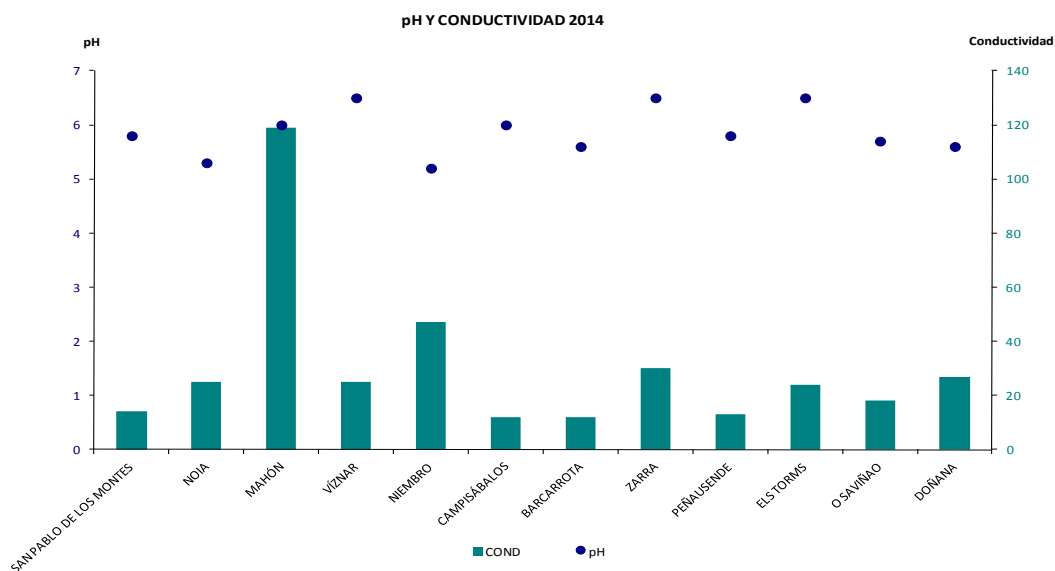
- : En esta estación no se determina PM2,5



ATMÓSFERA

7.2.5. CONTAMINACIÓN ATMOSFÉRICA TRANSFRONTERIZA: Medias anuales de aniones y cationes en precipitación, 2014

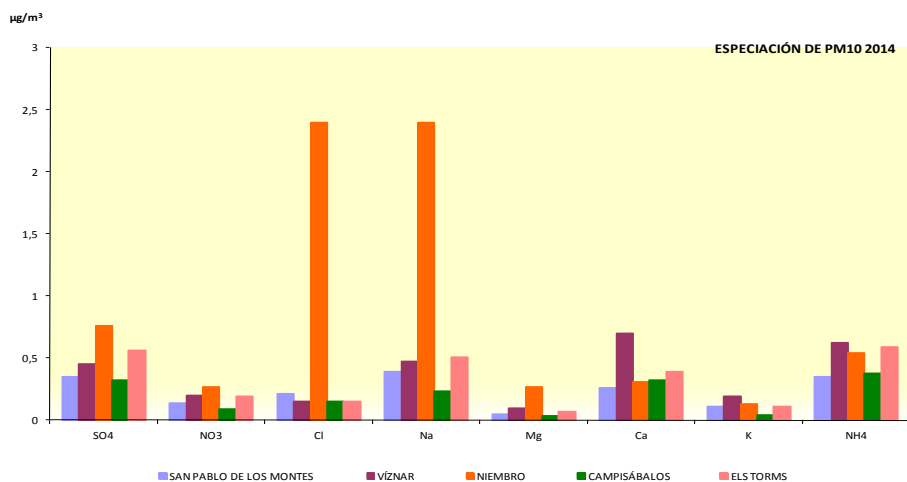
Estación	pH	SO ₄ ²⁻ (mgS/l)	NO ₃ ⁻ (mgN/l)	NH ₄ ⁺ (mgN/l)	Na ⁺ (mg/l)	Mg ²⁺ (mg/l)	Ca ²⁺ (mg/l)	Cl ⁻ (mg/l)	K ⁺ (mg/l)	Conductividad (µS/cm)
San Pablo de los Montes	5,8	0,34	0,2	0,22	0,64	0,11	0,73	1,18	0,11	14
Noia	5,3	3,14	0,6	0,4	25,57	2,75	1,8	33,72	0,92	25
Mahón	6	1,72	0,51	0,15	13,84	1,75	2,41	21,33	0,56	119
Viznar	6,5	0,4	0,31	0,53	0,43	0,29	1,53	0,88	0,17	25
Niembro	5,2	1,77	1,37	0,6	12,03	1,45	1,41	16,67	0,43	47
Campisábalos	6	0,21	0,27	0,27	0,22	0,07	0,78	0,44	0,06	12
Barcarrota	5,6	0,39	0,21	0,24	1,21	0,25	1,05	2,03	0,37	12
Zarra	6,5	0,32	0,26	0,29	0,32	0,1	1,21	0,57	0,06	30
Peñausende	5,8	0,2	0,18	0,28	0,49	0,1	0,47	0,88	0,12	13
Els Torms	6,5	0,65	0,45	0,85	0,43	0,19	3,05	0,71	0,12	24
O Saviñao	5,7	1,19	0,45	0,7	5,62	0,67	1,23	8,81	0,38	18
Doñana	5,6	0,46	0,09	0,08	3,52	0,4	0,47	5,28	0,13	27



ATMÓSFERA

7.2.6. CONTAMINACIÓN ATMOSFÉRICA TRANSFRONTERIZA: Medias anuales de especiación de partículas PM10, 2014

Estación	Determinación de ($\mu\text{g}/\text{m}^3$)							
	SO_4^{2-}	NO_3^-	Cl^-	Na^+	Mg^{2+}	Ca^{2+}	K^+	NH_4^+
San Pablo de los Montes	0,35	0,14	0,21	0,39	0,048	0,26	0,11	0,35
Viznar	0,45	0,2	0,15	0,47	0,097	0,7	0,19	0,62
Niembro	0,76	0,27	2,4	2,4	0,27	0,31	0,13	0,54
Campisábalos	0,32	0,092	0,15	0,23	0,034	0,32	0,04	0,38
Els Torms	0,56	0,19	0,15	0,51	0,07	0,39	0,11	0,59

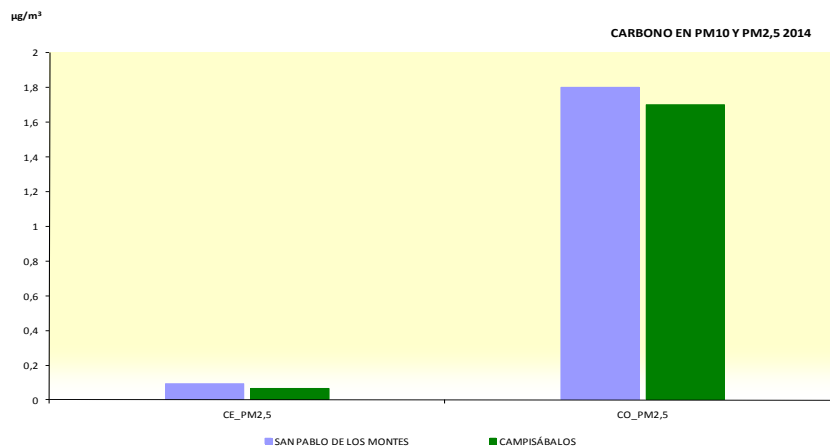
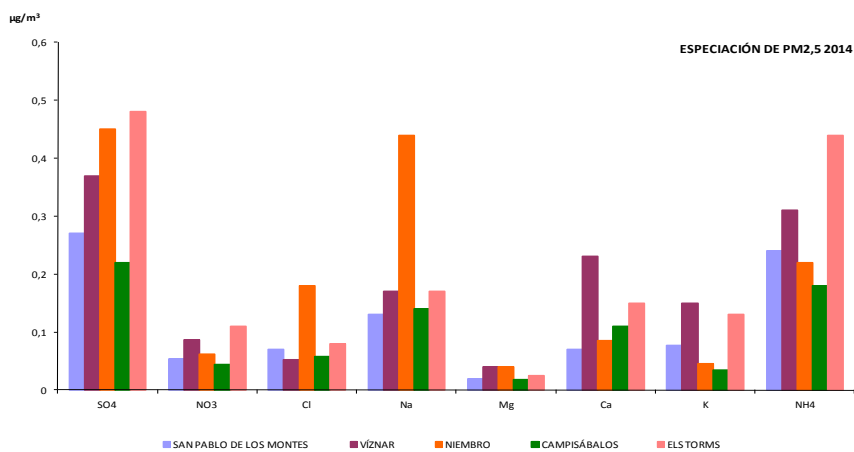


ATMÓSFERA

7.2.7. CONTAMINACIÓN ATMOSFÉRICA TRANSFRONTERIZA: Medias anuales de especiación de partículas PM2,5, 2014

Estación	Determinación de ($\mu\text{g}/\text{m}^3$)									
	SO_4^{2-}	NO_3^-	Cl^-	Na^+	Mg^{2+}	Ca^{2+}	K^+	NH_4^+	CE	CO
San Pablo de los Montes	0,27	0,054	0,07	0,13	0,019	0,07	0,077	0,24	0,092	1,8
Víznar	0,37	0,086	0,052	0,17	0,04	0,23	0,15	0,31	-	-
Niembro	0,45	0,062	0,18	0,44	0,04	0,085	0,045	0,22	-	-
Campisábalos	0,22	0,044	0,058	0,14	0,018	0,11	0,035	0,18	0,064	1,7
Els Torms	0,48	0,11	0,08	0,17	0,025	0,15	0,13	0,44	-	-

-- : En esta estación no se determinan estos parámetros



ATMÓSFERA

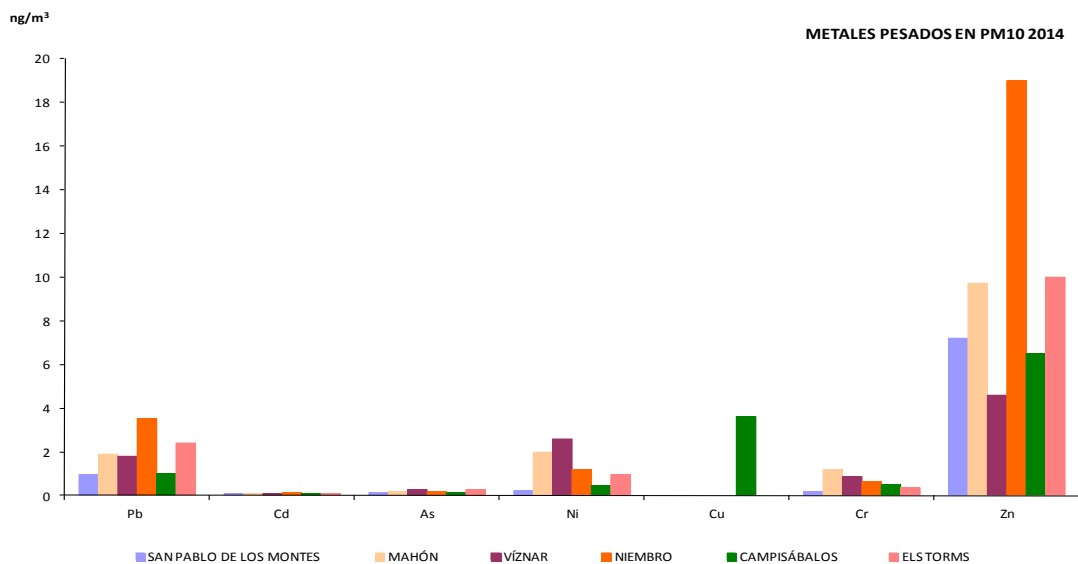
7.2.8. CONTAMINACIÓN ATMOSFÉRICA TRANSFRONTERIZA: Medias anuales de metales pesados en PM10, 2014

Estación	Fecha de la campaña	ng/m ³						
		Plomo	Cadmio	Arsenico	Niquel	Cobre	Cromo	Zinc
San Pablo de los Montes *	03/02-30/03	0,95	0,021	0,094	0,22	-	0,16	7,2
Mahón *	21/04-15/06	1,9	0,05	0,14	2	-	1,2	9,7
Víznar *	14/07-07/09	1,8	0,034	0,24	2,6	-	0,85	4,6
Niembro **	TODO EL AÑO	3,5	0,1	0,18	1,2	-	0,63	19
Campisábalos	TODO EL AÑO	1	0,02	0,12	0,44	3,6	0,51	6,5
Els Torms *	06/10-30/11	2,4	0,087	0,25	0,94	-	0,37	10

* Mediciones realizadas para el cumplimiento de las medidas indicativas del RD 102/2011

** Si bien es una de las estaciones para el cumplimiento de las medidas indicativas del RD 102/2011, se realizan en esta estación mediciones regulares a lo largo de todo el año, no sólo en periodo de campañas

- : En esta estación no se determina el cobre

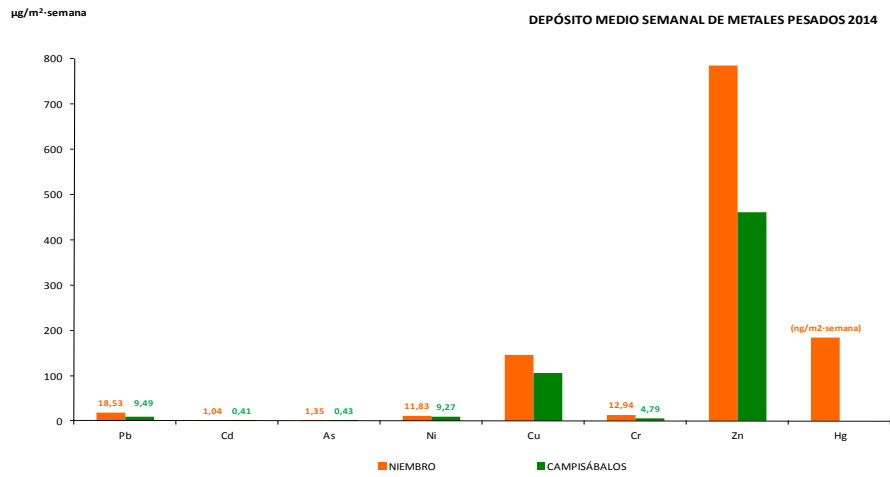


ATMÓSFERA

7.2.9. CONTAMINACIÓN ATMOSFÉRICA TRANSFRONTERIZA: Media anual del depósito húmedo semanal de metales en 2014

Estación	mg/m ² .año							
	Plomo	Cadmio	Arsénico	Níquel	Cobre	Cromo	Zinc	Mercurio (µg/m ² .año)
Niembro	18,53	1,04	1,35	11,83	145,61	12,94	784,89	184,25
Campisábalos	9,49	0,41	0,43	9,27	106,59	4,79	460,55	-

- : En esta estación no se determina el mercurio

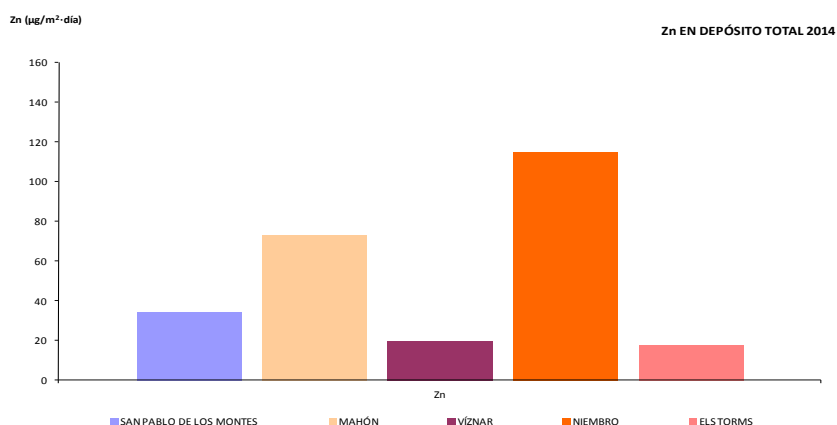
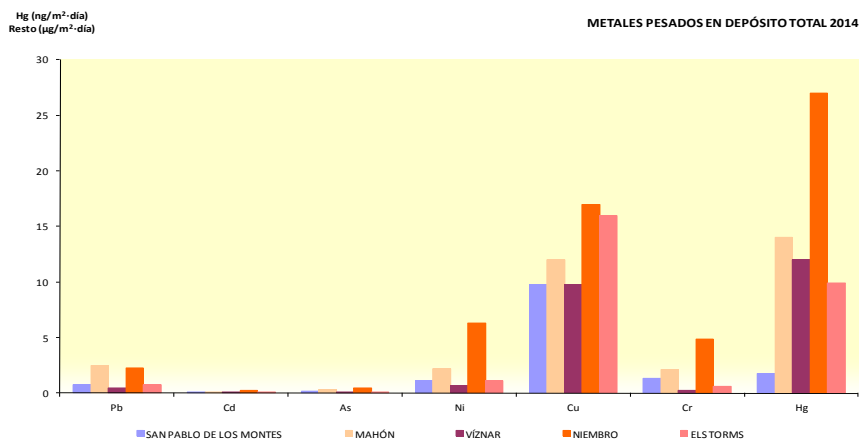


ATMÓSFERA

7.2.10. CONTAMINACIÓN ATMOSFÉRICA TRANSFRONTERIZA: Depósito total de metales pesados, 2014 *

Estación	Fecha de la campaña	µg/m ³ -día							
		Plomo	Cadmio	Arsenico	Niquel	Cobre	Cromo	Zinc	Mercurio
San Pablo de los Montes	MARZO-JUNIO	0,75	0,009	0,16	1,1	9,8	1,3	34	1,8
Mahón	MAYO-AGOSTO	2,5	0,032	0,32	2,2	12	2,1	73	14
Víznar	JULIO-OCTUBRE	0,45	0,015	0,055	0,67	9,8	0,22	20	12
Niembro	ENERO-ABRIL	2,3	0,26	0,44	6,3	17	4,9	115	27
Els Torms	SEPT.-DIC.	0,75	0,028	0,08	1,1	16	0,61	18	9,9

* Mediciones realizadas para el cumplimiento de las medidas indicativas del RD 102/2011



ATMÓSFERA

7.2.11. CONTAMINACIÓN ATMOSFÉRICA TRANSFRONTERIZA: Medias anuales de mercurio gaseoso total, 2014 *

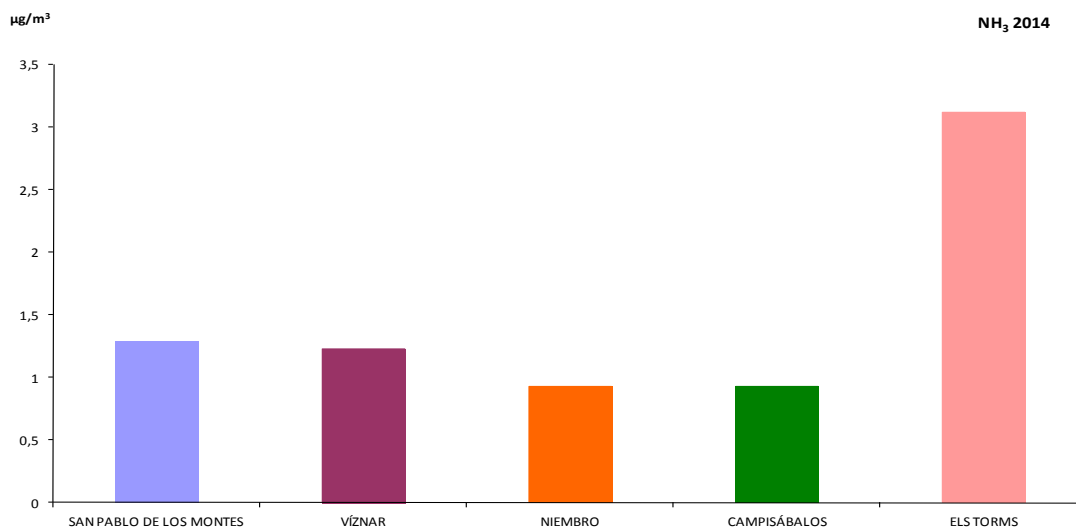
Estación	ng/m ³
	MGT
Niembro	0,30

*: Mediciones realizadas para el cumplimiento de las medidas indicativas del RD 102/2011

ATMÓSFERA

7.2.12. CONTAMINACIÓN ATMOSFÉRICA TRANSFRONTERIZA: Medias anuales de amoniaco, 2014

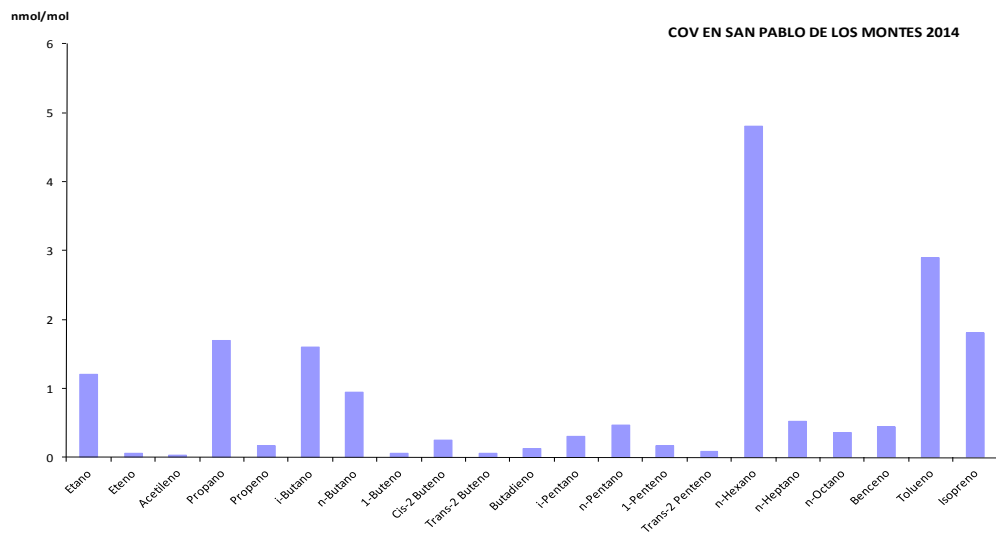
Estación	Amoniaco $\mu\text{g NH}_3/\text{m}^3$
San Pablo de los Montes	1,29
Víznar	1,23
Niembro	0,93
Campisábalos	0,93
Els Torms	3,12



ATMÓSFERA

7.2.13. CONTAMINACIÓN ATMOSFÉRICA TRANSFRONTERIZA: Medias anuales de compuestos foto-oxidantes (orgánicos), 2014

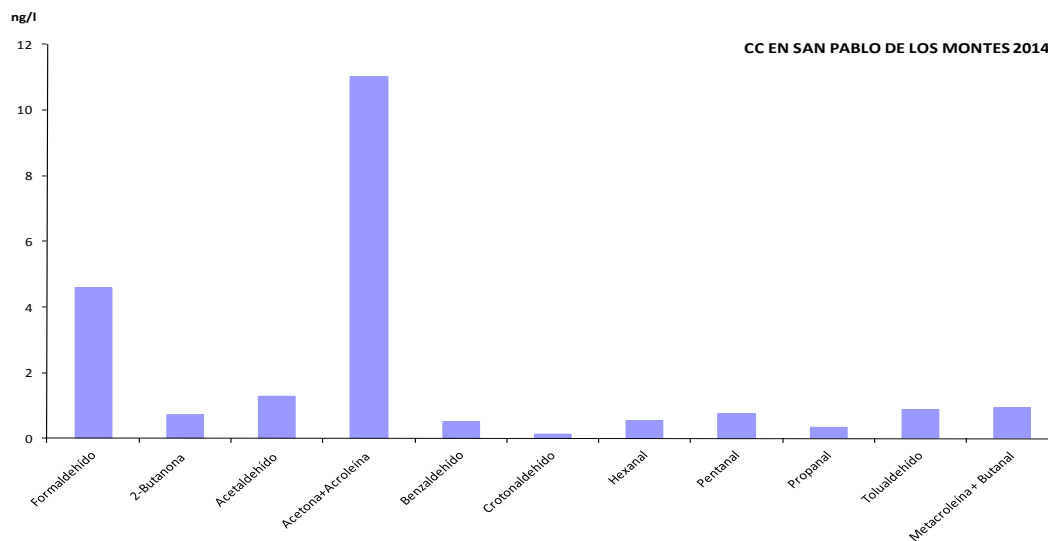
Compuestos	San Pablo de los Montes
	$\mu\text{g}/\text{m}^3$
Etano	1,2
Eteno	0,068
Acetileno	0,035
Propano	1,7
Propeno	0,17
i-Butano	1,6
n-Butano	0,95
1-Buteno	0,062
Cis-2 Buteno	0,25
Trans-2 Buteno	0,058
Butadieno	0,13
i-Pentano	0,3
n-Pentano	0,47
1-Penteno	0,17
Trans-2 Penteno	0,082
n-Hexano	4,8
n-Heptano	0,52
n-Octano	0,36
Benceno	0,44
Tolueno	2,9
Isopreno	1,8



ATMÓSFERA

7.2.14. CONTAMINACIÓN ATMOSFÉRICA TRANSFRONTERIZA: Medias anuales de compuestos foto-oxidantes (carbonílicos), 2014

Compuestos	San Pablo de los Montes ng/l
Formaldehído	4,60
2-Butanona	0,73
Acetaldehído	1,30
Acetona+Acroleína	11,00
Benzaldehído	0,53
Crotonaldehído	0,12
Hexanal	0,56
Pentanal	0,75
Propanal	0,35
Tolualdehído	0,87
Metacroleína + Butanal	0,93



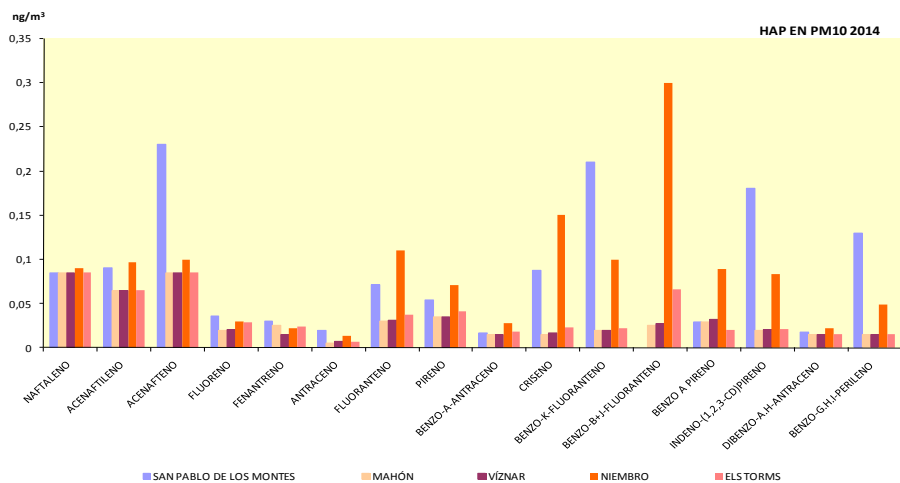
ATMÓSFERA

7.2.15. CONTAMINACIÓN ATMOSFÉRICA TRANSFRONTERIZA: Medias anuales de hidrocarburos aromáticos policíclicos (HAP), 2014

Compuestos	San Pablo de los Montes *	Mahón *	Viznar *	Niembro **	Els Torms *
	ng/m ³	ng/m ³	ng/m ³	ng/m ³	ng/m ³
Fecha de la campaña	03/02-30/03	21/04-15/06	14/07-07/09	TODO EL AÑO	06/10-30/11
Naftaleno	0,085	0,085	0,085	0,09	0,085
Acenaftileno	0,09	0,065	0,065	0,097	0,065
Acenafteno	0,23	0,085	0,085	0,1	0,085
Fluoreno	0,036	0,02	0,021	0,03	0,029
Fenantreno	0,03	0,025	0,015	0,022	0,024
Antraceno	0,02	0,0055	0,0072	0,013	0,0069
Fluoranteno	0,071	0,03	0,031	0,11	0,037
Pireno	0,054	0,035	0,035	0,071	0,041
Benzo_A_Antraceno	0,017	0,015	0,015	0,028	0,018
Criseno	0,088	0,015	0,017	0,15	0,023
Benzo_K_Fluoranteno	0,21	0,02	0,02	0,1	0,022
Benzo_B+J_Fluoranteno		0,025	0,027	0,3	0,065
Benzo_A_Pireno	0,029	0,029	0,032	0,089	0,02
Indeno_123_Cd_Pireno	0,18	0,02	0,021	0,083	0,021
Dibenzo_Ah_Antraceno	0,018	0,015	0,015	0,022	0,015
Benzo_Ghi_Perileno	0,13	0,015	0,015	0,049	0,015

* Mediciones realizadas para el cumplimiento de las medidas indicativas del RD 102/2011

** Si bien es una de las estaciones para el cumplimiento de las medidas indicativas del RD 102/2011, se realizan en esta estación mediciones regulares a lo largo de todo el año, no sólo en periodo de campañas



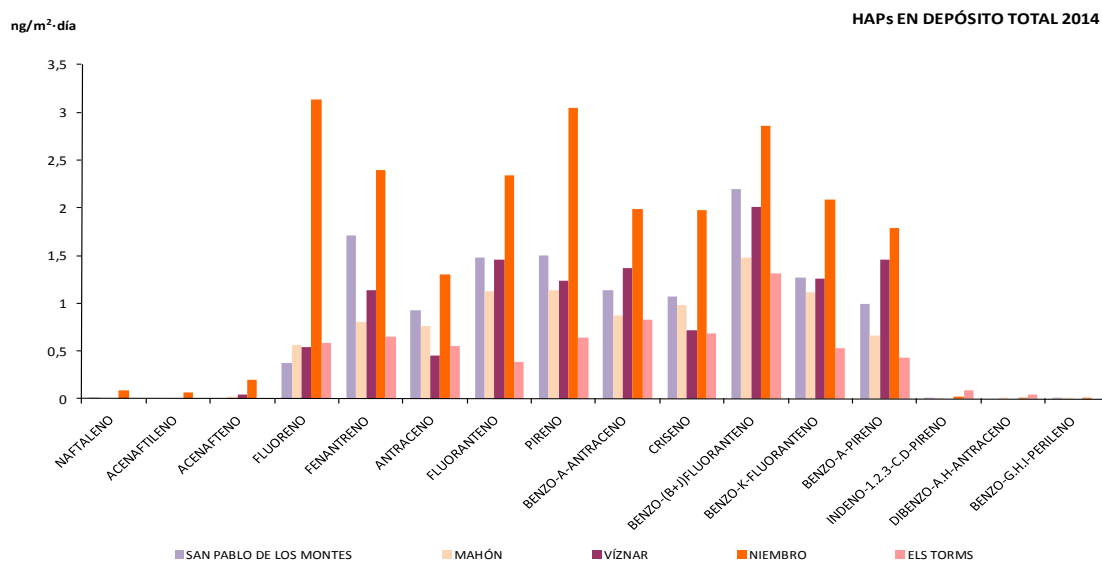
ATMÓSFERA

7.2.16. CONTAMINACIÓN ATMOSFÉRICA TRANSFRONTERIZA:

Depósito total anual de hidrocarburos aromáticos policíclicos (HAP), 2014 *

Compuestos	San Pablo de los Montes *	Mahón *	Viznar *	Niembro *	Els Torms *
	ng/m ² *año	ng/m ² *año	ng/m ² *año	ng/m ² *año	ng/m ² *año
Fecha de la campaña	MARZO-JUNIO	MAYO-AGOSTO	JULIO-OCTUBRE	ENERO-ABRIL	SEPTIEMBRE-DICIEMBRE
Naftaleno	0,001	0,000	0,000	0,085	0,000
Acenaftileno	0,000	0,000	0,000	0,065	0,000
Acenafteno	0,000	0,020	0,048	0,201	0,000
Fluoreno	0,376	0,560	0,543	3,133	0,583
Fenantreno	1,709	0,809	1,132	2,394	0,653
Antraceno	0,929	0,762	0,455	1,299	0,554
Fluoranteno	1,480	1,130	1,454	2,345	0,383
Pireno	1,499	1,142	1,233	3,052	0,638
Benzo_a_Antraceno	1,133	0,869	1,374	1,982	0,826
Criseno	1,067	0,979	0,714	1,975	0,683
Benzo_b+h_Fluoranteno	2,198	1,476	2,006	2,856	1,310
Benzo_k_Fluoranteno	1,264	1,113	1,253	2,087	0,531
Benzo_a_Pireno	0,993	0,664	1,452	1,786	0,434
Indeno_123_cd_Pireno	0,015	0,010	0,000	0,020	0,090
Dibenzo_ah_Antraceno	0,000	0,007	0,000	0,015	0,040
Benzo_ghi_Perileno	0,005	0,007	0,000	0,015	0,000

*: Mediciones realizadas para el cumplimiento de las medidas indicativas del RD 102/2011



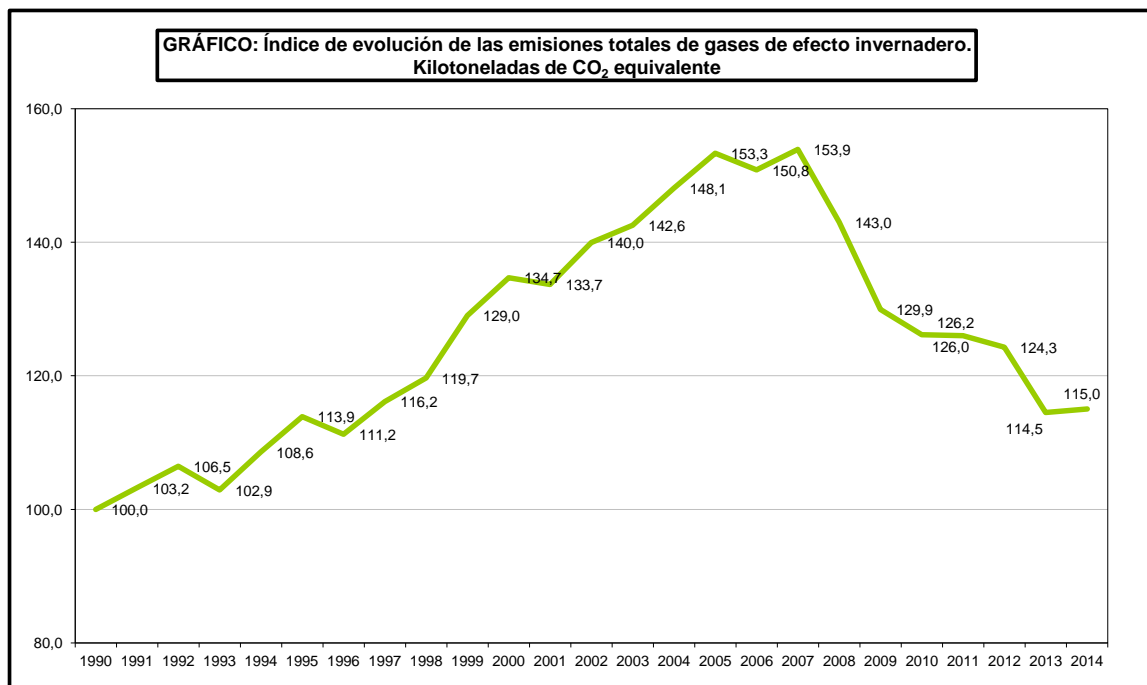
ATMÓSFERA

7.3.1.1. INVENTARIO NACIONAL DE EMISIONES DE CONTAMINANTES A LA ATMÓSFERA: Serie histórica de emisiones de CO₂ equivalente

Año	Emisiones Kilotoneladas de CO ₂ equivalente	Índice (Base 100=1990) *
1990	285.934	100,0
1991	295.171	103,2
1992	304.398	106,5
1993	294.261	102,9
1994	310.589	108,6
1995	325.663	113,9
1996	318.093	111,2
1997	332.143	116,2
1998	342.266	119,7
1999	368.928	129,0
2000	385.119	134,7
2001	382.201	133,7
2002	400.241	140,0
2003	407.680	142,6
2004	423.535	148,1
2005	438.474	153,3
2006	431.274	150,8
2007	440.088	153,9
2008	408.982	143,0
2009	371.495	129,9
2010	360.800	126,2
2011	360.353	126,0
2012	355.409	124,3
2013	327.447	114,5
2014	328.926	115,0

PK: Protocolo de Kioto

* Para la estimación de la cifra del año base se tomó como referencia el año 1990 para el CO₂, CH₄ y N₂O y el año 1995 para los gases fluorados HFC, PFC y SF₆

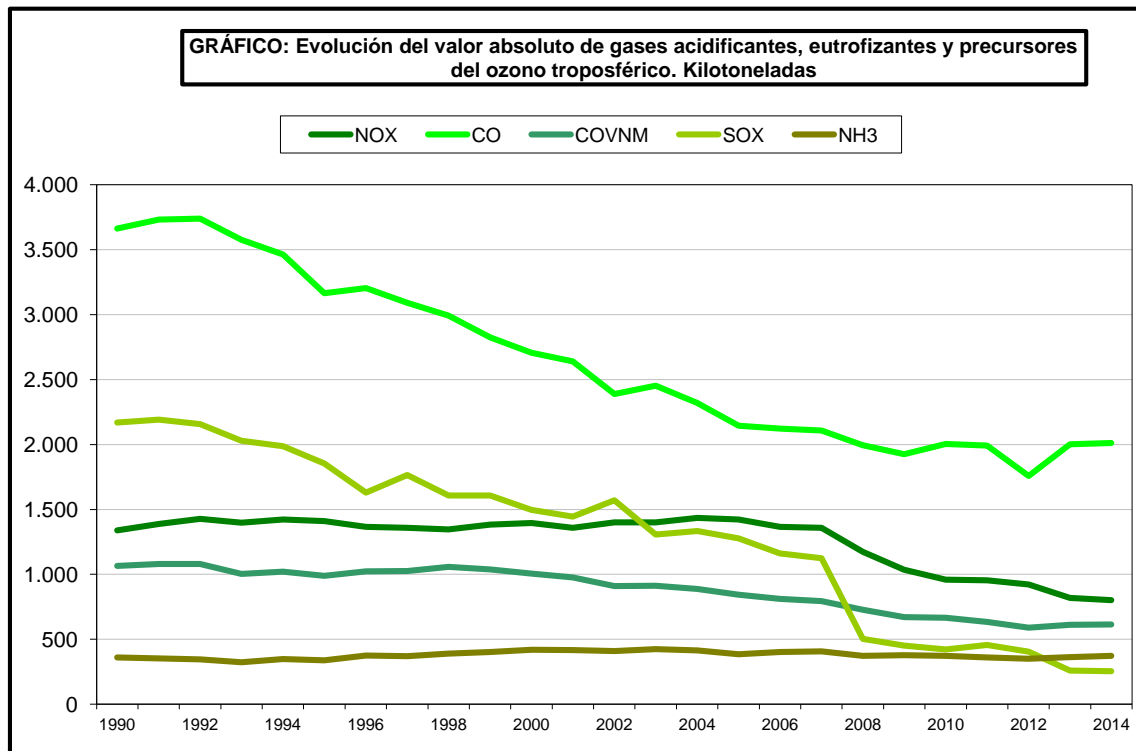


ATMÓSFERA

7.3.1.2. INVENTARIO NACIONAL DE EMISIONES DE CONTAMINANTES A LA ATMÓSFERA:

Serie histórica del valor absoluto de gases contaminantes
acidificantes, eutrofizantes y precursores del ozono troposférico

Año	Valor absoluto (kilotoneladas)				
	NO _x	CO	COVNM	SO _x	NH ₃
1990	1.338,0	3.662,6	1.064,8	2.169,8	361,0
1991	1.387,1	3.731,3	1.079,3	2.192,6	351,9
1992	1.428,6	3.740,5	1.081,1	2.157,6	346,0
1993	1.398,6	3.576,9	1.003,9	2.027,9	323,6
1994	1.421,6	3.462,6	1.020,1	1.987,1	347,1
1995	1.411,5	3.166,0	990,0	1.854,7	337,6
1996	1.367,1	3.205,0	1.023,6	1.628,9	374,4
1997	1.359,4	3.090,5	1.026,5	1.766,1	369,7
1998	1.345,5	2.992,5	1.057,3	1.607,5	390,3
1999	1.382,0	2.825,5	1.039,1	1.606,8	401,9
2000	1.394,4	2.706,3	1.006,8	1.495,8	419,9
2001	1.358,7	2.639,6	977,6	1.445,0	417,1
2002	1.400,8	2.388,1	910,7	1.571,5	409,7
2003	1.399,6	2.451,9	912,1	1.306,5	425,4
2004	1.436,0	2.318,7	887,2	1.333,2	414,5
2005	1.421,7	2.144,5	844,2	1.278,4	385,9
2006	1.366,9	2.122,8	812,2	1.161,1	401,4
2007	1.359,6	2.108,5	793,8	1.124,7	406,5
2008	1.172,9	1.993,3	727,1	503,2	373,0
2009	1.036,7	1.926,1	670,2	452,1	377,9
2010	959,8	2.004,1	666,5	421,1	373,1
2011	954,5	1.992,3	634,3	457,3	361,0
2012	923,3	1.757,1	588,4	404,2	351,0
2013	818,8	2.001,4	611,7	258,7	362,9
2014	801,7	2.011,2	613,7	254,6	372,7

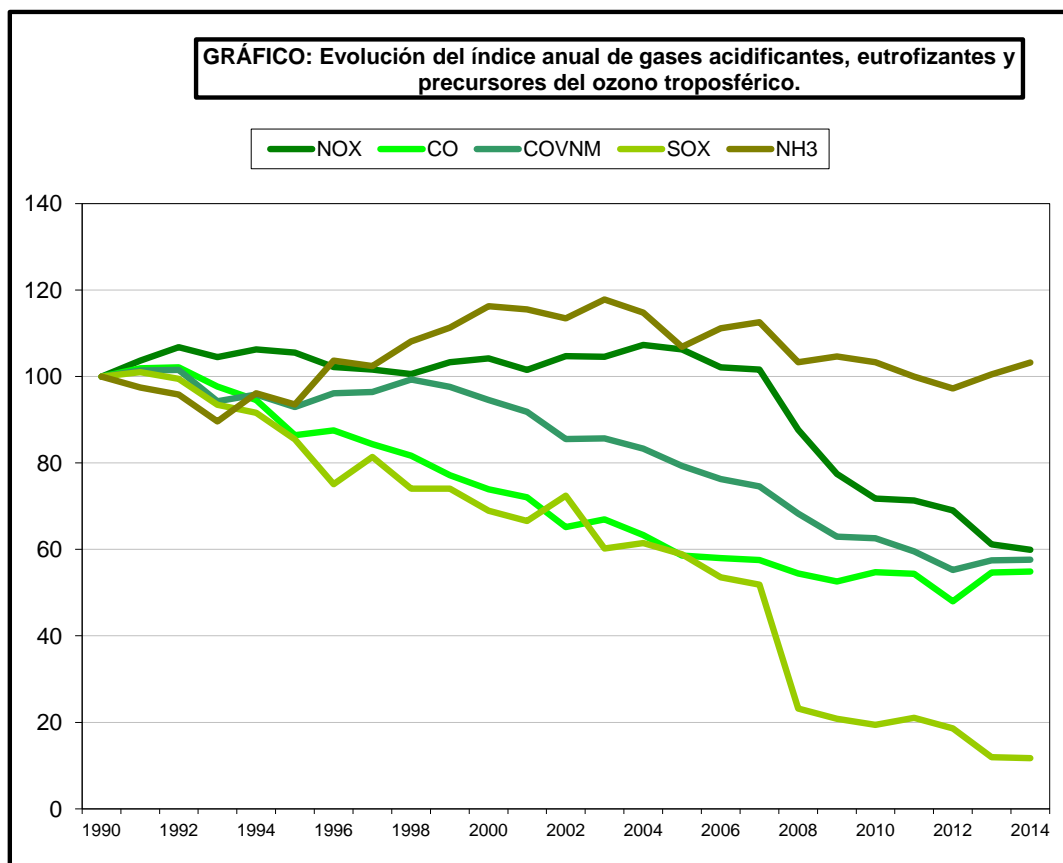


ATMÓSFERA

7.3.1.3. INVENTARIO NACIONAL DE EMISIONES DE CONTAMINANTES A LA ATMÓSFERA:

Serie histórica del Índice anual de gases contaminantes acidificantes, eutrofizantes y precursores del ozono troposférico

Año	Índice anual (1990=100)				
	NO _x	CO	COVNM	SO _x	NH ₃
1990	100,0	100,0	100,0	100,0	100,0
1991	103,7	101,9	101,4	101,1	97,5
1992	106,8	102,1	101,5	99,4	95,8
1993	104,5	97,7	94,3	93,5	89,6
1994	106,2	94,5	95,8	91,6	96,2
1995	105,5	86,4	93,0	85,5	93,5
1996	102,2	87,5	96,1	75,1	103,7
1997	101,6	84,4	96,4	81,4	102,4
1998	100,6	81,7	99,3	74,1	108,1
1999	103,3	77,1	97,6	74,1	111,3
2000	104,2	73,9	94,6	68,9	116,3
2001	101,6	72,1	91,8	66,6	115,5
2002	104,7	65,2	85,5	72,4	113,5
2003	104,6	66,9	85,7	60,2	117,8
2004	107,3	63,3	83,3	61,4	114,8
2005	106,3	58,6	79,3	58,9	106,9
2006	102,2	58,0	76,3	53,5	111,2
2007	101,6	57,6	74,6	51,8	112,6
2008	87,7	54,4	68,3	23,2	103,3
2009	77,5	52,6	62,9	20,8	104,7
2010	71,7	54,7	62,6	19,4	103,3
2011	71,3	54,4	59,6	21,1	100,0
2012	69,0	48,0	55,3	18,6	97,2
2013	61,2	54,6	57,4	11,9	100,5
2014	59,9	54,9	57,6	11,7	103,2



ATMÓSFERA

7.3.2. INVENTARIO NACIONAL DE EMISIONES DE CONTAMINANTES A LA ATMÓSFERA: Síntesis de proyecciones de emisión de contaminantes atmosféricos

Año	EMISIONES (kt CO2 equivalente)	
	Total Inventario	% Δ frente al año base PK
Media 2008-2012	364.538	25,80%

Estimación realizada en marzo de 2015 sobre la serie provisional de emisiones 1990-2013 de Inventario